

Military users refer to this map as Série A 721 Série MAP 103 H/13 CARTE ÉDITION 2 MCE ÉDITION

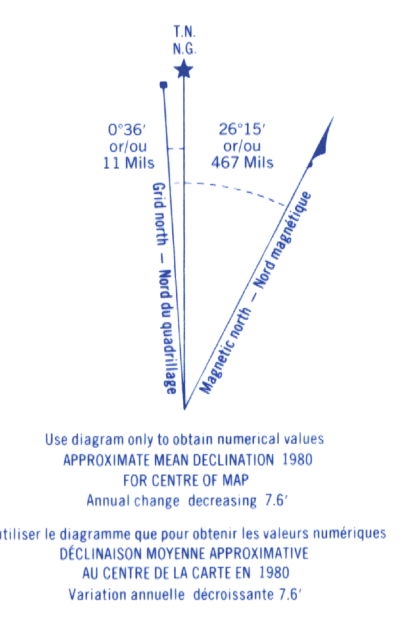
GLOSSARY GLOSSAIRE

| | |
|----------------------|---------------------|
| Airfield | Terrain d'aviation |
| Alms | Aumône |
| City Limits | Limites de ville |
| Customs | Douane |
| Ditch | Fosse |
| Dugout | Abrevoir |
| Dune | Dunotier |
| Filtration Plant | Usine de filtration |
| Gas | Gaz |
| Golf Course | Terrain de golf |
| Junk Yard | Ferraille |
| Kilo | Façon |
| Landslip | Glissement |
| Mine Waste | Débris de mine |
| Oil Wells | Puits de pétrole |
| Park | Parc |
| Rink | Piste |
| Senior Citizens Home | Page de l'âge d'or |
| Sho Area | Station de sa |
| String Bag | Fundrière à trier |
| Surveyed Line | Ligne nivelée |
| Tank | Réservoir |
| Water | Eau |
| Water Road | Chemin d'eau |

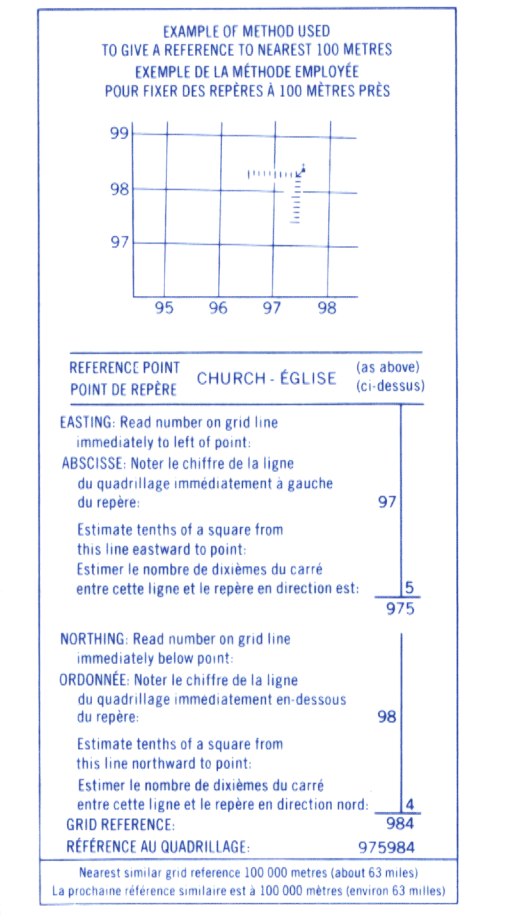
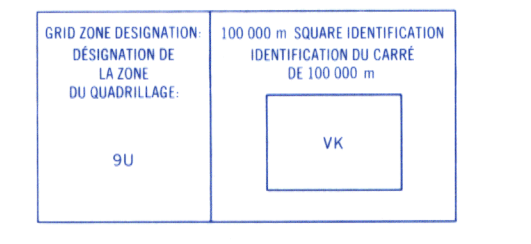
For a complete glossary see reverse side
Pour un glossaire complet, voir verso

ABBREVIATIONS ABRÉVIATIONS

| | |
|-----------|-------------------------------|
| A | Abandonné |
| C | Cimetière |
| CO | Comté |
| E | Événement |
| Fy | Ferrière |
| IR | Indian Reserve |
| H | Hospital |
| L | Lot |
| Micro | Microwave |
| Mun | Municipality |
| P | Post Office |
| PH | Power House |
| RCMP | Royal Canadian Mounted Police |
| Res | Reservoir |
| Trans Sta | Transformer Station |
| TFL | Tree Farm Licence |



ONE THOUSAND METRE
UNIVERSAL TRANSVERSE MERCATOR GRID
ZONE 9
QUADRILLAGE DE MILLE MÈTRES
TRANSVERSE UNIVERSEL DE MERCATOR



INSPECTION OF THIS MAP USING 1986 SATELLITE IMAGERY REVEALED NO CHANGES IN MAJOR HYDROGRAPHIC OR CONSTRUCTED FEATURES.
UNE VÉRIFICATION DE CETTE CARTE AU MOYEN D'IMAGES SATELLITES DE 1986 N'A MONTRÉ AUCUN CHANGEMENT EN CE QUI CONCERNE LES ÉLÉMENTS HYDROGRAPHIQUES OU LES ÉLÉMENTS RAPPORTÉS (CONSTRUCTIONS) D'IMPORTANCE.

TABLEAU D'ASSEMBLAGE DU SYSTÈME NATIONAL DE RÉFÉRENCE CARTOGRAPHIQUE

| | | | |
|---------|----------|----------|----------|
| 130°30' | 54°15' | 130°30' | 54°15' |
| 130°30' | 103 H/11 | 103 H/14 | 103 H/13 |
| 130°30' | 103 G/16 | 103 H/13 | 103 H/14 |
| 130°30' | 103 G/9 | 103 H/12 | 103 H/11 |
| 130°30' | 129°30' | 130°30' | 54°15' |


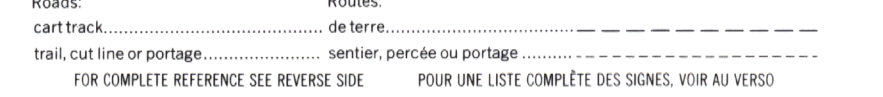
Produced by the SURVEY AND MAPPING BRANCH, DEPARTMENT OF ENERGY, MINES AND RESOURCES. Updated from aerial photographs taken in 1977 and 1978. Published in 1981.

Copies may be obtained from the Canada Map Office, Department of Energy, Mines and Resources, Ottawa, or your nearest map dealer.

© 1981 Her Majesty the Queen in Right of Canada. **PROVISIONAL PRINT IMPRESSION PROVISOIRE**

KUMEALON LAKE
COAST LAND DISTRICT RANGE 4
BRITISH COLUMBIA

Scale 1:50 000 Echelle



Information concerning location and precise elevation of bench marks can be obtained by writing to the Geodetic Survey, Survey and Mapping Branch, Ottawa.

CONVERSION SCALE FOR ELEVATIONS
Metres 30 20 10 0 50 100 150 200 250 300
Feet 100 50 0 100 200 300 400 500 600 700 800 900 1000

ECHELLE DE CONVERSION DES ALTITUDES
Elevations in Feet above Mean Sea Level
North American Datum 1927
Transverse Mercator Projection

On peut obtenir des renseignements sur le lieu et l'altitude exacte des repères de nivellement en écrivant aux Levés géodésiques, Direction des Levés et de la Cartographie, Ottawa.

ÉCHELLE DE CONVERSION DES ALTITUDES
Altitudes en pieds
Système de référence géodésique nord-américain, 1927
Projection Transverse de Mercator

Les cartes sont en vente au Bureau des Cartes du Canada, ministère de l'Énergie, des Mines et des Ressources, Ottawa, ou chez le revendeur le plus près.
© 1981, Sa Majesté La Reine du Chef du Canada. Ministère de l'Énergie, des Mines et des Ressources.

KUMEALON LAKE
103 H/13
EDITION 2