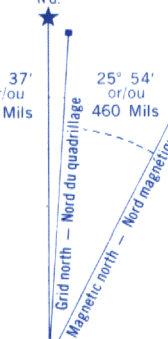
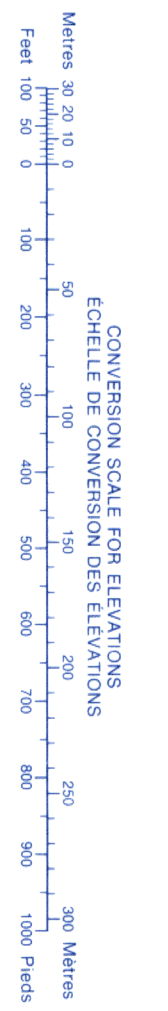


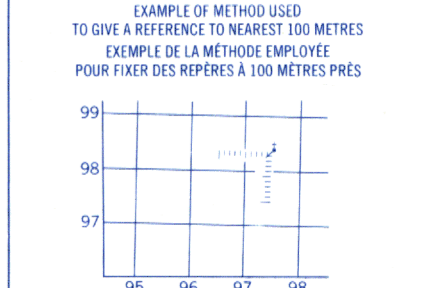
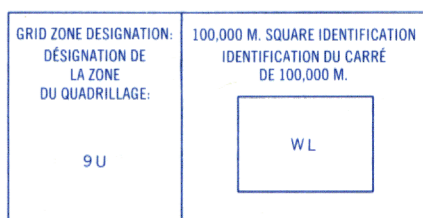


Military users, refer to this map as: SÉRIE A 721 SÉRIE MAP 103-1/9 CARTE Réference de cette carte pour usage militaire. EDITION 2 MCE ÉDITION



Use diagram only to obtain numerical values APPROXIMATE MEAN DECLINATION 1972 FOR CENTRE OF MAP Annual change decreasing 3.6' Utiliser le diagramme que pour obtenir les valeurs numériques AU CENTRE DE LA CARTE EN 1972 Variation annuelle décroissante 3.6'

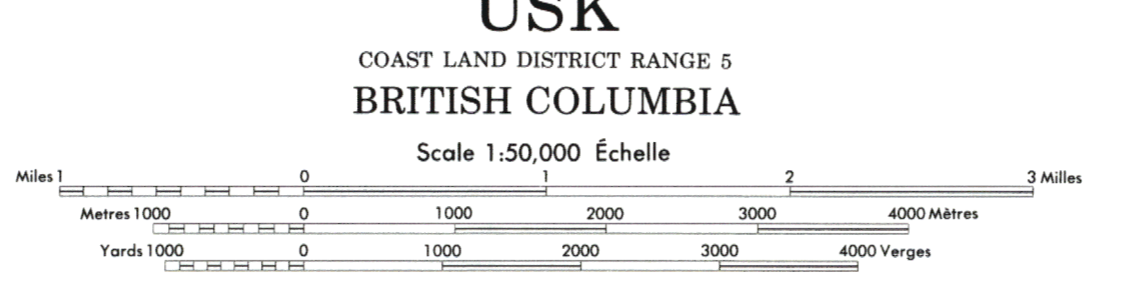
ONE THOUSAND METRE UNIVERSAL TRANSVERSE MERCATOR GRID ZONE 9 QUADRILLAGE DE MILLE MÈTRES TRANSVERSE UNIVERSEL DE MERCATOR



EXAMPLE OF METHOD USED TO GIVE A REFERENCE TO NEAREST 100 METRES EXEMPLE DE LA MÉTHODE EMPLOYÉE POUR FIXER DES REPÈRES À 100 MÈTRES PRÈS. REFERENCE POINT: CHURCH - EGLISE (as above) (ci-dessus) EASTING: Read number on grid line immediately to left of point. LONGITUDE ET: Note le chiffre de la ligne du quadrillage immédiatement à gauche du repère. Estimate tenths of a square from this line eastward to point. Estimer le nombre de dixièmes du carré entre cette ligne et le repère en direction est. NORTHING: Read number on grid line immediately below point. LATITUDE NORD: Note le chiffre de la ligne de quadrillage immédiatement en dessous du repère. Estimate tenths of a square from this line northward to point. Estimer le nombre de dixièmes du carré entre cette ligne et le repère en direction nord. GRID REFERENCE: 975984 RÉFÉRENCE AU QUADRILLAGE: 975984 Nearest single grid reference 100,000 metres (about 63 miles). La référence unique la plus exacte à 100,000 mètres (environ 63 miles).

Produced 1972 by the SURVEYS AND MAPPING BRANCH, DEPARTMENT OF ENERGY, MINES AND RESOURCES. Updated from aerial photographs taken in 1968. Coloure check 1971. Printed 1975. Copies may be obtained from the Canada Map Office, Department of Energy, Mines and Resources, Ottawa, or near nearest map dealer. © Canada Copyrights Reserved 1975

- Roads: hard surface, all weather; paved, toute saison; loose or stabilized surface, all weather; de gravier, temps sec et sans neige; cart track; de terre; trail, cut line or portage; sentier, percée ou portage.
- Routes: dual highway; more than 2 lanes; plus de 2 voies; 2 lanes; moins de 2 voies; 2 lanes or more; plus de 2 voies; more than 2 lanes; moins de 2 voies.



This Provisional Map is equivalent to a standard map in accuracy of content. Some names on this map are not yet official. Corrections or additions are invited by the Survey and Mapping Branch. Certain noms inscrits sur cette carte ne sont pas encore officiels. La Direction des levés et de la cartographie saurait être au public de lui signaler corrections et additions.

This Provisional Map is equivalent to a standard map in accuracy of content. Cette carte provisoire équivaut une carte régulière au point de vue précision de l'information. Certains noms inscrits sur cette carte ne sont pas encore officiels. La Direction des levés et de la cartographie saurait être au public de lui signaler corrections et additions.

Édité en 1972 par la DIRECTION DES LEVÉS ET DE LA CARTOGRAPHIE, MINISTÈRE DE L'ÉNERGIE, DES MINES ET DES RESSOURCES. Mise à jour à l'aide de photographies aériennes prises en 1968. Vérification des ouvrages en 1971. Imprimé en 1975. Ces cartes sont en vente au Bureau des Cartes du Canada, ministère de l'Énergie, des Mines et des Ressources, Ottawa, ou chez le vendeur le plus près. © Canada 1975. Tous droits réservés.