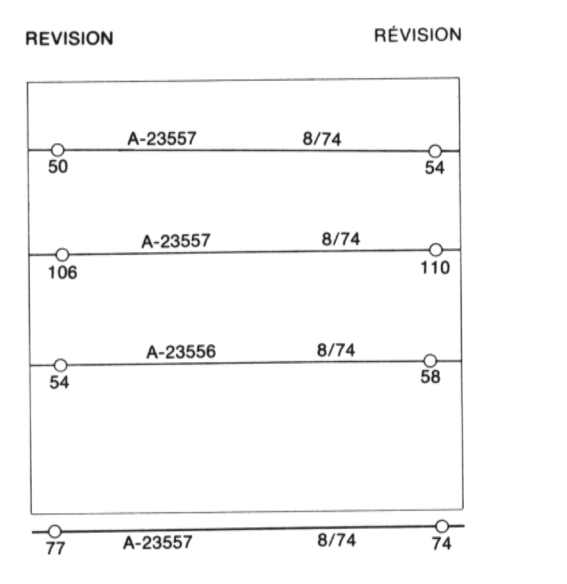
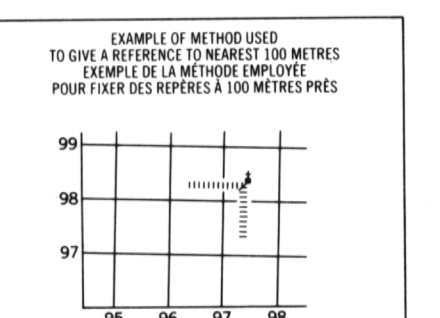
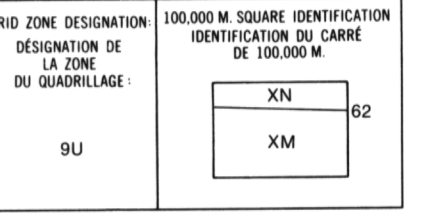
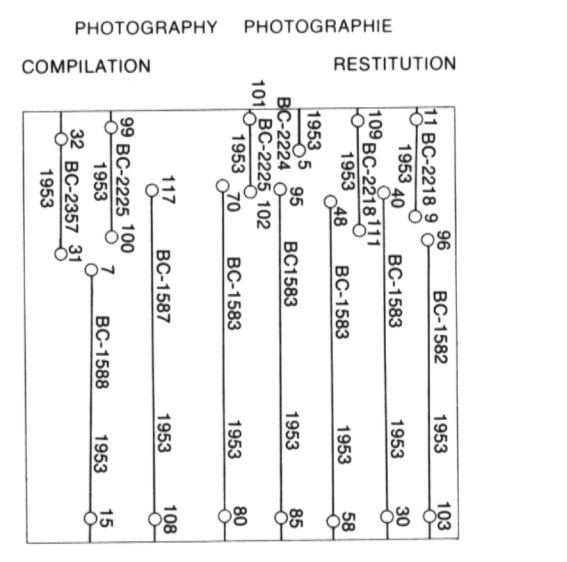
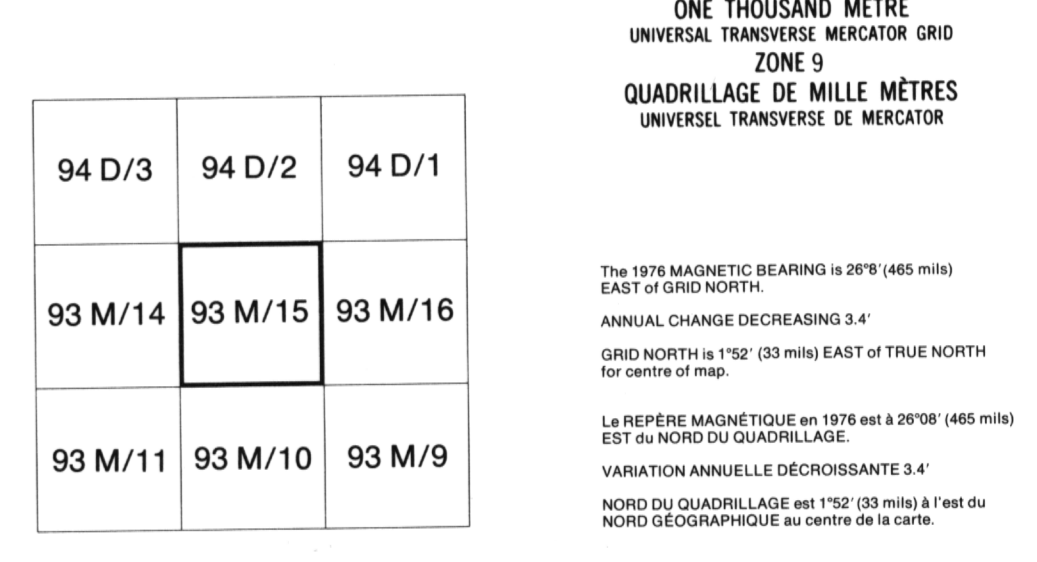


LEGEND - LÉGENDE

ROADS AND RELATED FEATURES	ROUTES ET OUVRAGES CONNEXES
HARD SURFACE, ALL WEATHER	SURFACE PAVÉE, TOUTES SAISONS
LOOSE SURFACE	GRAVIER
CART TRACK, WINTER ROAD	SENTIER DE TERRE, D'HIVER
TRAIL, CUT LINE, PORTAGE	SENTIER, PORCHE, PORTAGE
ROAD-UP AREA	AGLOMÉRATION
RAILWAY, SIDING, STATION, STOP	CHEMIN DE FER VOIE D'ÉVITEMENT, GARE, ARRÊT
BRIDGE	PONT
SEAPLANE BASE, ANCHORAGE	HYDROAÉROPORT, MOULAGE
LANDMARK FEATURES	POINTS DE REPÈRE
HOUSE, BARN	MAISON, GRANGE
CHURCH, SCHOOL	ÉGLISE, ÉCOLE
POST OFFICE	BUREAU DE POSTE
HISTORICAL SITE	LIEUX HISTORIQUES
TOWERS, FIRE RADIO	TOURS, FEU, RADIO
WELL, OIL, GAS	PUIES, PÉTROLE, GAZ
TANK, OIL, GASOLINE, WATER	RÉSERVOIR, PÉTROLE, ESSENCE, EAU
TELEPHONE LINE	LIGNE TÉLÉPHONIQUE
POWER TRANSMISSION LINE	LIGNE DE TRANSPORT D'ÉNERGIE
MINES	MINE
CUTTING, EMBANKMENT	DÉBLAI, REMBLAI
GRAVEL PIT	GRAVIERE
BOUNDARIES AND SURVEY CONTROL	FRONTIÈRES ET POINTS DE RÉFÉRENCES
INTERNATIONAL, PROVINCIAL, BOUNDARY MONUMENT	INTERNATIONALE, PROVINCIALE, borne frontière
COUNTY, DISTRICT	COMTE, DISTRICT
TOWNSHIP, PARISH-SURVEYED	CANTON, PAROISSE - ARPENTÉE
TOWNSHIP, DLS - SURVEYED	TOWNSHIP, ATC-ARPENTÉE, NON ARPENTÉE
SECTION CORNERS	COINS DE SECTION
MUNICIPALITY	MUNICIPALITÉ
INDIAN RESERVE, PARK, ETC.	RÉSERVE INDIENNE, PARC, ETC.
HORIZONTAL SURVEY POINT	REPÈRE DE NIVELLEMENT AVEC COTE
BENCH MARK WITH ELEVATION	POINT COTÉ, PRÉCIS: SUR TERRE, SUR L'EAU
SPOT ELEVATION, PRECISION LAND, WATER	COURS D'EAU, RIVE, IMPRÉCISE
DRAINAGE AND RELATED FEATURES	DRAINAGE ET OUVRAGES CONNEXES
STREAM, SHORELINE, INFLECTED	DIRECTION OF FLOW
LAKE, INTERMITTENT	LAC, LAC INTERMITTENT
FLOODED LAND	TERRAIN INONDÉ
MARSH, SWAMP (WOODED)	MARAIS, MARÉCAGE (BOISÉ)
DIRY RIVER BED WITH CHANNELS	LIT DE COURS D'EAU TARI AVEC CHENAUX
SAND, ABOVE, IN WATER	SABLE, AU DESSUS, DANS L'EAU
STRING BOG	MARÉCAGE EN ENFILADE
TUNDRA, PONDS, POLYGONS	TOUNDRA, ÉTANGS, SOLS POLYGAUX
RAPIDS, FALLS, RAPIDS	RAPIDES, CHUTES, RAPIDES
FORESHORE FLATS	ESTUAIRES
ROCK	ROCHES
DAM	BARRAGE
WHARF	QUAI
DITCH	FOSSE
RELIEF FEATURES	RELIEF
CONTOURS	COURBES DE NIVEAU
APPROXIMATE CONTOURS	COURBES DE NIVEAU APPROXIMATIVES
DEPRESSION CONTOUR	COURBE DE CUVETTE
SPOT ELEVATION, APPROXIMATE: LAND, WATER	POINT COTÉ, APPROXIMATIF: SUR TERRE, SUR L'EAU
ESKER	ESKER
PINGO	PINGO
SAND, SAND DUNES	SABLE, DUNES
PLACIE	PLACIE
WOODED AREA	RÉGION BOISÉE
CLEARED AREA	RÉGION DÉBOISÉE



REFERENCE POINT CHURCH - EGLISE
 EASTING: Read number on grid line immediately to left of point. (LIRE: Lire le chiffre de la ligne de quadrillage immédiatement à gauche du point.)
 Estimate tenths of a square from this line eastward to point. (Estime le nombre de dixièmes du carré entre cette ligne et le repère en direction est.)
 NORTHING: Read number on grid line immediately below point. (LIRE: Lire le chiffre de la ligne de quadrillage immédiatement en dessous du point.)
 Estimate tenths of a square from this line northward to point. (Estime le nombre de dixièmes du carré entre cette ligne et le repère en direction nord.)
 GRID REFERENCE SAMPLE: EXEMPLE DE QUADRILLAGE: 93M/15
 Nearest aerial grid reference 100,000 metres (about 62 miles). (Prochaine référence aérienne est à 100,000 mètres (environ 62 miles).)



INSPECTION OF THIS MAP USING 1984 SATELLITE IMAGES REVEALS NO CHANGES IN MAJOR HYDROGRAPHIC OR CONSTRUCTION FEATURES.
 UNE VÉRIFICATION DE CETTE CARTE AU MOYEN D'IMAGES SATELLITE DE 1984 N'ONT PAS RÉVÉLÉ AUCUN CHANGEMENT EN CE QUI CONCERNE LES ÉLÉMENTS HYDROGRAPHIQUES OU LES ÉLÉMENTS D'IMPORTANCE CONSTRUCTIONNELLE.

PRODUCED BY THE SURVEYS AND MAPPING BRANCH, DEPARTMENT OF ENERGY, MINES AND RESOURCES, OTTAWA, 1978. INFORMATION CURRENT AS OF 1974.
 COMPILED BY THE SURVEYS AND MAPPING BRANCH, LANDS SERVICE, BRITISH COLUMBIA, 1970. FROM AIR PHOTOGRAPHY AND FIELD SURVEYS 1955 AND 1963.
 COPIES MAY BE OBTAINED FROM THE CANADA MAP OFFICE, 1100 UNIVERSITY AVENUE, OTTAWA, K1N 6N5.
 © CANADA COPYRIGHTS RESERVED 1978.

CONTOUR INTERVAL: 100 FEET
 ELEVATIONS IN FEET ABOVE MEAN SEA LEVEL
 NORTH AMERICAN DATUM 1927
 TRANSVERSE MERCATOR PROJECTION

KOTSINE RIVER
 CASSIAR LAND DISTRICT
 BRITISH COLUMBIA
 Scale 1:50,000 Échelle

EQUIDISTANCE DES COURBES: 100 PIEDS
 ÉLEVATIONS EN PIEDS AU-DESSUS DU NIVEAU MOYEN DE LA MER
 SYSTÈME DE RÉFÉRENCE GÉODÉSIQUE NORD-AMÉRICAIN 1927
 PROJECTION TRANSVERSE DE MERCATOR

ÉTABLI PAR LA DIRECTION DES LEVÉS ET DE LA CARTOGRAPHIE, MINISTÈRE DE L'ÉNERGIE, DES MINES ET DES RESSOURCES, OTTAWA, EN 1978.
 RELEVÉ PAR LA DIRECTION DES LEVÉS ET DE LA CARTOGRAPHIE, SERVICE DES TERRES, COLONIE BRITANNIQUE, 1970. PAR PHOTOGRAPHIE AÉRIENNE ET LEVÉS SUR LE TERRAIN 1955 ET 1963.
 LES CARTES SONT EN VENTE AU BUREAU DES CARTES DU CANADA, MINISTÈRE DE L'ÉNERGIE, DES MINES ET DES RESSOURCES, OTTAWA, OU CHEZ LE VENDEUR LE PLUS PRÈS.
 © CANADA 1978 TOUS DROITS RÉSERVÉS

