



Military users, refer to this map as: **SERIES A 721** SERIE
 Références de cette carte pour usage militaire: **MAP 103-1/14** CARTE
 ÉDITION 2 MCE EDITION

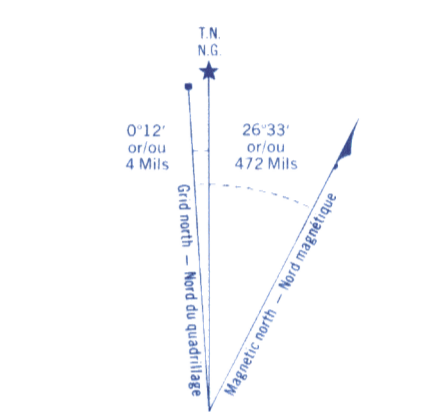
GLOSSARY GLOSSAIRE

Airfield	Terrain d'avion
Arena	Arène
City Limits	Limites de ville
Culverts	Ouvrages
Ditch	Fosse
Dugout	Abri
Dump	Décharge
Filtration Plant	Usine de filtration
Gas	Station de gaz
Golf Course	Cours de golf
Junk Yard	Feraille
Kin	Fou
Lookout	Bénévoles
Mine Waste	Déchet de mine
Oil Wells	Puits de pétrole
Park	Parc
Rink	Patinage
Senior Citizens Home	Foyer de jour d'or
Shed	Station de ski
String Bag	Fondrière à filaments
Surveyed Line	Ligne arpentée
Tank	Réservoir
Water	Eau
Water Road	Chemin d'eau

For a complete glossary see reverse side
 Pour un glossaire complet, voir le verso

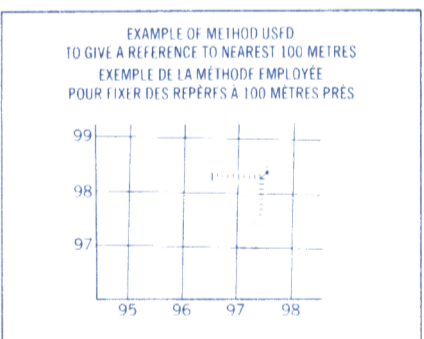
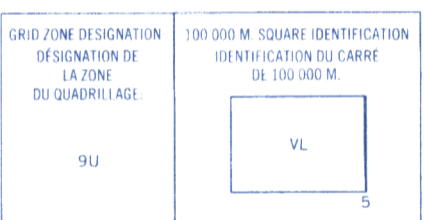
ABBREVIATIONS ABRÉVIATIONS

Aband	Abandoned	Abandonné
C	Cemetery	Cimetière
CO	County	Comté
E	Elevator	Élévateur
Fy	Ferry	Ferrière
IR	Indian Reserve	Réserve indienne
H	Hospital	Hôpital
L	Lid	Lid
Micro	Microwave	Microondes
Mun	Municipality	Municipalité
P	Post Office	Bureau de poste
PH	Power House	Centrale électrique
RCMP	Royal Canadian Mounted Police	Gendarmerie Royale Canadienne
Res	Reservoir	Réservoir
Trans Sta	Transformer Station	Poste de transformateur
TEL	Tree Farm Licence	Licence de sylvoporteur



Use diagram only to obtain numerical values
 APPROXIMATE MEAN OF CLIMATIQUE 1980
 FOR CENTRE OF MAP
 ANNÉE MOYENNE APPROXIMATIVE
 AU CENTRE DE LA CARTE EN 1980
 DÉCLINAISON MOYENNE APPROXIMATIVE
 DE LA LIGNE ÉQUINOXIALE EN 1980
 Valeur annuelle descendante 7.9

**ONE THOUSAND METRE
 UNIVERSAL TRANSVERSE MERCATOR GRID
 ZONE 9
 QUADRILLAGE DE MILLE MÈTRES
 TRANSVERSE UNIVERSEL DE MÉRIDIEN**



REFERENCE FROM POINT DE REPÈRE

CHURCH - ÉGLISE	(à above)
(à below)	

EASTING Read number on grid line immediately to left of point
ABSCISSA Note le chiffre de la ligne de quadrillage immédiatement à gauche du repère

NORTHING Read number on grid line immediately below point
ORDONNÉE Note le chiffre de la ligne de quadrillage immédiatement en dessous du repère

GRID REFERENCE 975084

REFERENCE AU QUADRILLAGE 975084

TABLEAU D'ASSEMBLAGE DU SYSTÈME NATIONAL DE RÉFÉRENCE CARTOGRAPHIQUE

130°00'	55°15'	103 P4	103 P3	103 P2
		103 U3	103 U4	103 U5
		103 U2	103 U1	103 U0
130°00'	54°45'			

INDEX TO ADDING MAPS OF THE NATIONAL TOPOGRAPHIC SYSTEM

Établi par la DIRECTION DES LEVÉS ET DE LA CARTOGRAPHIE, MINISTÈRE DE L'ÉNERGIE, DES MINES ET DES RESSOURCES. Mise à jour à l'aide de photographies aériennes prises en 1977 et 1978. Publié en 1980.

Les cartes sont en vente au Bureau des Cartes du Canada, Ministère de l'Énergie, des Mines et des Ressources, Ottawa, ou chez le vendeur de plus près.

© 1980, Sa Majesté la Reine du Chef du Canada
 Ministère de l'Énergie, des Mines et des Ressources