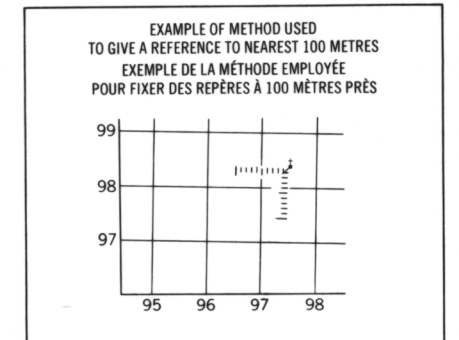
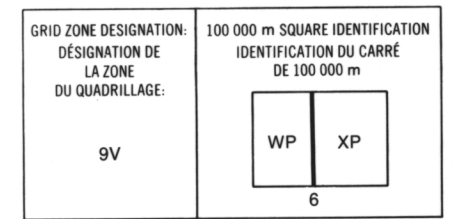



Military users, refer to this map as: MAP 94 E/6 CARTE 94 E/6 MCE EDITION



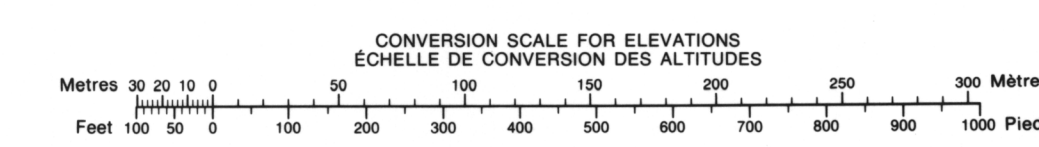
LEGEND - LÉGENDE

Legend table with two columns: English and French descriptions of symbols for roads, railways, bridges, water features, and boundaries.



REFERENCE POINT CHURCH - ÉGLISE (as above) (as above) EASTING: Road number on grid line immediately to left of point. ABSISSES: Note le chiffre de la ligne de quadrillage immédiatement à gauche du repère. Estimate tenths of a square from this line westward to point. Estimer le nombre de dixièmes du carré entre cette ligne et le repère en direction est. NORTHING: Road number on grid line immediately below point. ORDONNÉE: Note le chiffre de la ligne de quadrillage immédiatement en dessous du repère. Estimate tenths of a square from this line northward to point. Estimer le nombre de dixièmes du carré entre cette ligne et le repère en direction nord. GRID REFERENCE: 97584. Références au quadrillage: 97584. The greatest reference distance is 100 000 metres (about 53 miles).


Grid reference table showing coordinates for 94 E/6 and surrounding areas (94 E/12 to 94 E/2).



PRODUCED BY THE SURVEYS AND MAPPING BRANCH, DEPARTMENT OF ENERGY, MINES AND RESOURCES, OTTAWA, PUBLISHED IN 1982.

ELEVATIONS IN METRES ABOVE MEAN SEA LEVEL. CONTOUR INTERVAL ..... 20 METRES. NORTH AMERICAN DATUM 1927. TRANSVERSE MERCATOR PROJECTION.

MOOSEHORN CREEK BRITISH COLUMBIA



ALTITUDES EN MÉTRES. ÉQUIDISTANCE DES COURBES ..... 20 MÈTRES. SYSTÈME DE RÉFÉRENCE GÉODÉSIQUE NORD-AMÉRICAIN 1927. PROJECTION TRANSVERSE DE MÉRIDIEN.

ON PEUT OBTENIR DES RENSEIGNEMENTS SUR LE LIEU ET L'ALTITUDE EXACTE DES REPERES DE NIVELLEMENT EN ÉCRIVANT AUX LEVÉS GÉODÉSQUES, DIRECTION DES LEVÉS ET DE LA CARTOGRAPHIE, OTTAWA.

ETABLÉ PAR LA DIRECTION DES LEVÉS ET DE LA CARTOGRAPHIE, MINISTÈRE DE L'ÉNERGIE, DES MINES ET DES RESSOURCES, OTTAWA, PUBLIÉE EN 1982.

LES CARTES SONT EN VENTE AU BUREAU DES CARTES DU CANADA, MINISTÈRE DE L'ÉNERGIE, DES MINES ET DES RESSOURCES, OTTAWA, OU CHEZ LE Vendeur LE PLUS PRÈS.

MOOSEHORN CREEK 94 E/6 EDITION 1

METRIC/MÉTRIQUE

METRIC/MÉTRIQUE