




Military users, refer to this map as: **MAP 93 K/13 CARTE**
 Références de cette carte pour usage militaire: **EDITION 2 MCE ÉDITION**

GLOSSARY GLOSSAIRE

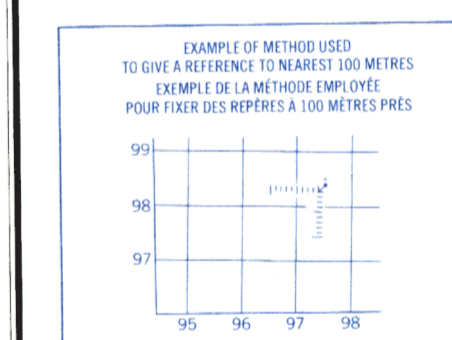
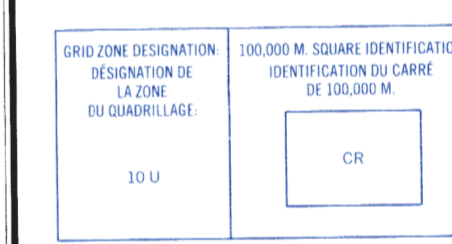
Airfield	Champ d'atterrissage
Area	Area
Canal	Canal
City Limits	Limites de ville
Customs	Douanes
Ditch	Fossé
Dugout	Abreuvoir
Dump	Dépôt
Factory	Usine
Filtration Plant	Usine de filtration
Gas	Gaz
Golf Course	Terrain de golf
Irrigation Canal	Canal d'irrigation
Junk Yard	Dépôt de ferrailles
Lot	Parcelle
Lookout	Poste d'observation
Oil Wells	Puits de pétrole
Park	Parc
Pipeline	Pipeline
Rank	Patinoire
Senior Citizens Home	Foyer pour citoyens de l'âge d'or
Site	Site
Ski Area	Station de ski
String Bag	Mallette en toile
Surveyed Line	Ligne arpentée
Tailings	Terrils
Tank	Reservoir
Water	Eau
Winter Road	Chemin d'hiver

ABBREVIATIONS ABRÉVIATIONS

Aband	Abandoned	Abandonné
Can	Canary	Camarade
CD	County	Comté
Elev	Elevator	Élévateur
Fer	Ferry	Tramway
IR	Indian Reserve	Réserve indienne
H	Hospital	Hôpital
Lot	Lot	Parcelle
Mura	Microwave	Micro-ondes
Mun	Municipality	Municipalité
PO	Post Office	Bureau de poste
PH	Power House	Centrale électrique
RCMP	Royal Canadian Mounted	Gendarmes Royaux Canadienne
Res	Reservoir	Reservoir
Transf	Transformer	Transformateur
Utl	Tree Farm Licence	Licence de sylviculture



ONE THOUSAND METRE
 UNIVERSAL TRANSVERSE MERCATOR GRID
ZONE 18
QUADRILLAGE DE MILLE MÈTRES
 TRANSVERSE UNIVERSEL DE MERCATOR



REFERENCE POINT
 POINT DE REPÈRE: CHURCH - EGLISE (see above) (ci-dessus)

EASTING Read number on grid line immediately to left of point.
 LONGITUDE: Note the chiffre de la ligne du quadrillage immédiatement à gauche du point.

Estimate tenths of a square from this line eastward to point.
 Estimer le nombre de dixièmes du carré entre cette ligne et le repère en direction est.

NORTHING Read number on grid line immediately below point.
 LATITUDE NORD: Note le chiffre de la ligne du quadrillage immédiatement en dessous du repère.

Estimate tenths of a square from this line northward to point.
 Estimer le nombre de dixièmes du carré entre cette ligne et le repère en direction nord.

GRID REFERENCE: 975984
REFERENCE AU QUADRILLAGE: 975984

Nearest similar grid reference 100,000 metres (less than 6.3 miles) to the location reference indicated on a 1:50,000 scale (less than 6.3 miles)

BROWN NUMBERED TICKS INDICATE THE 1000 METRE U.T.M. GRID ZONE 9
 LES TRAITS NUMÉROTÉS EN BRUN INDIQUENT LE QUADRILLAGE DE 1000 MÈTRES U.T.M.

TABLAU D'ASSEMBLAGE DU SYSTÈME NATIONAL DE RÉFÉRENCE CARTOGRAPHIQUE

93 M/1	93 N/4	93 N/3
93 L/6	93 K/13	93 K/14
93 L/9	93 K/12	93 K/11

INDEX TO ADDING MAPS OF THE NATIONAL TOPOGRAPHIC SYSTEM

TOCHCHA LAKE
 93 K/13
 EDITION 2

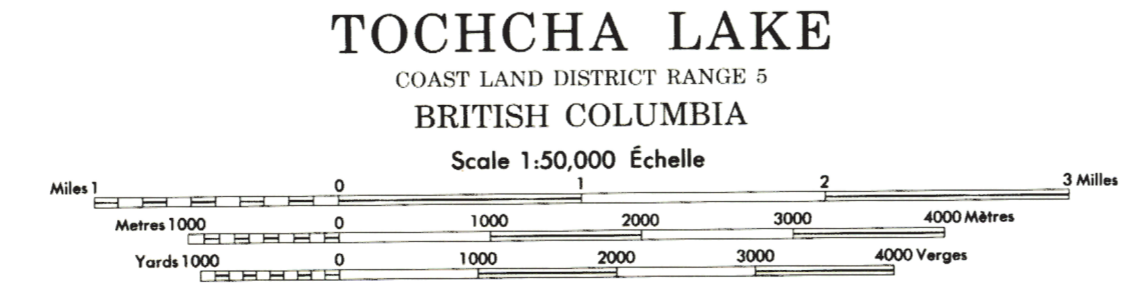
Produced by the SURVEYS AND MAPPING BRANCH, DEPARTMENT OF ENERGY, MINES AND RESOURCES. Updated from aerial photography taken in 1974. Culture check 1976. Information current as of 1976. Copies may be obtained from the Canada Map Office, Department of Energy, Mines and Resources, Ottawa, or your nearest map dealer. © Canada Copyrights Reserved 1978

Roads: loose or stabilized surface, all weather; loose surface, dry weather; unclassified streets; cart track; trail, cut line or portage

Routes: gravel, temps sec; 2 lanes or more; less than 2 lanes; moins de 2 voies

De terre; sentier, percée ou portage

FOR COMPLETE REFERENCE SEE REVERSE SIDE. POUR UNE LISTE COMPLÈTE DES SIGNES, VOIR AU VERSO



Établi par la DIRECTION DES LEVES ET DE LA CARTOGRAPHIE, LE MINISTÈRE DE L'ÉNERGIE, DES MINES ET DES RESSOURCES. Mise à jour à l'aide de photographies aériennes prises en 1974. Vérification des ouvrages en 1976. Révisé le 1976. Ces cartes sont en vente au Bureau des Cartes du Canada, ministère de l'Énergie, des Mines et des Ressources, Ottawa, ou chez le revendeur le plus près. © Canada 1978. Tous droits réservés