

Military users, refer to this map as: **SERIES A 721** SÉRIE MAP 93 E/12 CARTE
 Références de cette carte pour usage militaire: ÉDITION 1 MCE ÉDITION

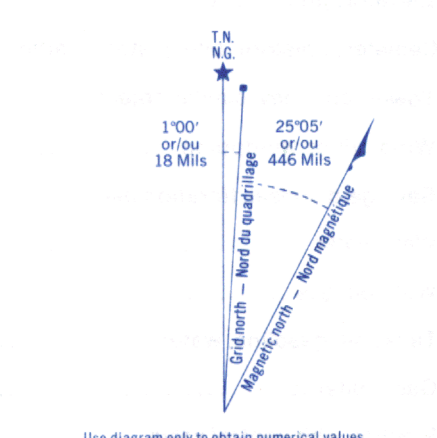
GLOSSARY GLOSSAIRE

Arifield	Terrain d'avion
Area	Aréa
City Limits	Limites de ville
Customs	Douane
Ditch	Fosse
Dugout	Abreuvé
Dump	Dépotoir
Filtration Plant	Usine de filtration
Gas	Usine de filtration
Golf Course	Terrain de golf
Jack Yard	Ferraille
Min	Four
Lookout	Belvédère
Mine Waste	Déchet de mine
Oil Wells	Puits de pétrole
Park	Parc
Rank	Patrouille
Senior Citizens Home	Foyer des âgés
Ski Area	Station de ski
String Bus	Station de filaments
Survey Line	Ligne arpentée
Tank	Réservoir
Water	Eau
Water Road	Chemin d'eau

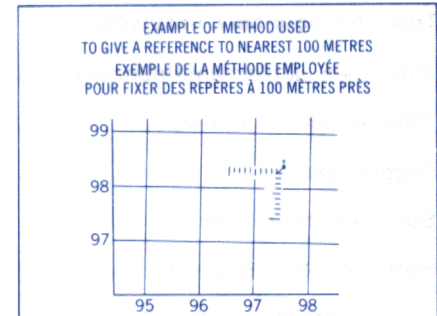
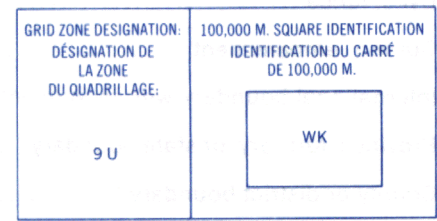
For a complete glossary see reverse side
 Pour un glossaire complet voir au verso

ABBREVIATIONS ABRÉVIATIONS

Aband.	Abandoned	Abandonnée
C.	Cemetery	Cimetière
CO	County	Comté
E.	Electrified	Électrifié
Fy	Ferry	Traversier
H.	Indian Reserve	Réserve indienne
H.	Hospital	Hôpital
L.	Lot	Lot
M.	Municipality	Municipalité
M.	Municipality	Municipalité
P.	Post Office	Bureau de poste
PE	Power House	Centrale électrique
RCMP	Royal Canadian Mounted Police	Gendarmes Royal Canadien
Res.	Reservoir	Réservoir
Trans. Sta.	Transformer Station	Poste de transformateurs
TFL	Tree Farm Licence	Licence de sylviculture



**ONE THOUSAND METRE
 UNIVERSAL TRANSVERSE MERCATOR GRID
 QUADRILLAGE DE MILLE MÈTRES
 TRANSVERSE UNIVERSEL DE MERCATOR**



REFERENCE POINT CHURCH - EGLISE (as above) (ci-dessus)

EASTING: Read number on grid line immediately to left of point.
LONGITUDE EST: Note the chiffre de la ligne du quadrillage immédiatement à gauche du repère.
 Estimate tenths of a square from this line eastward to point.
 Estimer le nombre de dixièmes de carré entre cette ligne et le repère en direction est.

NORTHING: Read number on grid line immediately below point.
LATITUDE NORD: Note le chiffre de la ligne du quadrillage immédiatement en-dessous du repère.
 Estimate tenths of a square from this line northward to point.
 Estimer le nombre de dixièmes de carré entre cette ligne et le repère en direction nord.

GRID REFERENCE POINT: CHURCH - EGLISE 975964
 Nearest similar grid reference 100,000 metres (about 63 miles).
 La prochaine référence semblable est à 100,000 mètres (environ 63 miles).

TABLEAU D'ASSEMBLAGE DU SYSTÈME NATIONAL DE RÉFÉRENCE CARTOGRAPHIQUE

128°30'	54°00'	127°00'
103 N/16	93 E/13	93 E/14
103 N/9	93 E/12	93 E/11
103 N/8	93 E/5	93 E/6
53°15'	53°15'	53°15'
128°30'	127°00'	127°00'

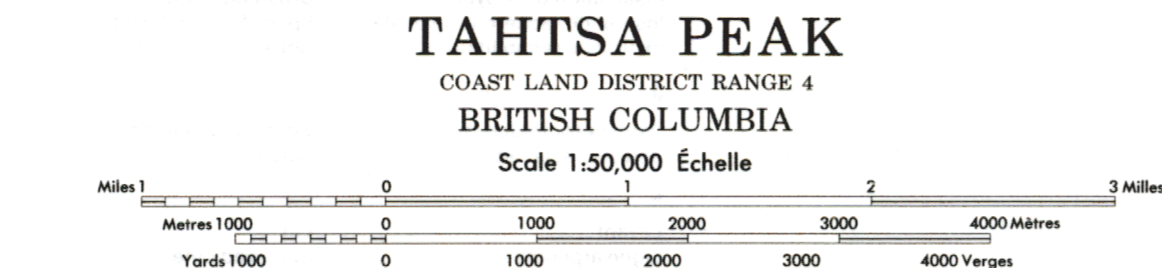
INDEX TO ADJOINING MAPS OF THE NATIONAL TOPOGRAPHIC SYSTEM

Produced by the SURVEYS AND MAPPING BRANCH, DEPARTMENT OF ENERGY, MINES AND RESOURCES, from aerial photographs taken in 1971, 1977, information current as of 1977.
 Copies may be obtained from the Canada Map Office, Department of Energy, Mines and Resources, Ottawa, or your nearest map dealer.
 © 1978, Her Majesty the Queen in Right of Canada, Department of Energy, Mines and Resources.

TAHTSA PEAK
 COAST LAND DISTRICT RANGE 4
 BRITISH COLUMBIA
 Scale 1:50,000 Échelle

Roads: broken or stabilized surface, all weather, gravel, agglomerate, toute saison - 2 lanes or more, loose surface, dry weather, de gravier, temps sec - moins de 2 voies, unclassified streets, rues hors classe, cart track, de terre, trail, cut line or portage, sentier, percée ou portage

FOR COMPLETE REFERENCE SEE REVERSE SIDE
 POUR UNE LISTE COMPLÈTE DES SIGNES, VOIR AU VERSO



Information concerning location and precise elevation of bench marks can be obtained by writing to the Geodetic Survey, Surveys and Mapping Branch, Ottawa.
 On peut obtenir des renseignements sur le lieu et l'altitude exacte des points de nivellement en écrivant aux Levés géodésiques, Direction des levés et de la cartographie, Ottawa.

Établi par la DIRECTION DES LEVÉS ET DE LA CARTOGRAPHIE, MINISTÈRE DE L'ÉNERGIE, DES MINES ET DES RESSOURCES, d'après des photographies aériennes prises en 1971, 1977, Recensements à jour en 1977.
 Ces cartes sont en vente au Bureau des Cartes du Canada, ministère de l'Énergie, des Mines et des Ressources, Ottawa, ou chez le marchand le plus près.
 © 1978, Sa Majesté La Reine du Chef du Canada, Ministère de l'Énergie, des Mines et des Ressources.