



Military users refer to this map as: **SÉRIE A 721 SÉRIE MAP 103-1/5 CARTE**  
 Référence de cette carte pour usage militaire: **ÉDITION 3 MCE ÉDITION**

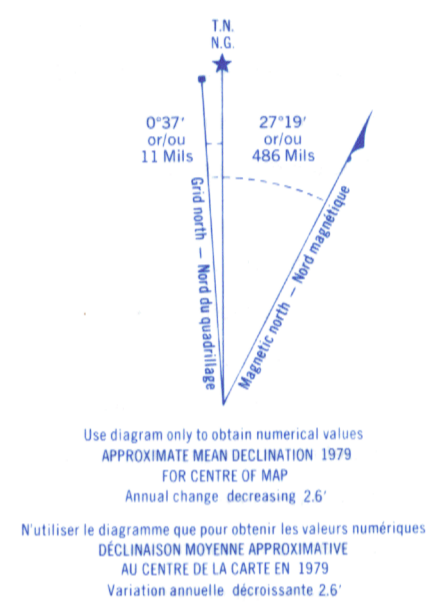
**GLOSSARY GLOSSAIRE**

Arifield	Terrain d'aviation
Area	Aérodrome
City Limits	Limites de ville
Customs	Douane
Ditch	Fossé
Regard	Abrevoir
Dump	Dépot
Filtration Plant	Usine de filtration
Gas	Station-service
Golf Course	Terrain de golf
Junk Yard	Feraille
Kiosk	Fontaine
Lookout	Belvédère
Min. Waste	Déchet de mine
Oil Wells	Puits de pétrole
Park	Parc
Senior Citizens Home	Foyer de l'âge d'or
Ski Area	Station de ski
Stone Bldg.	Fondations à travers
Survey Line	Ligne arpentée
Tank	Réservoir
Water	Canal
Water Road	Chemin d'eau

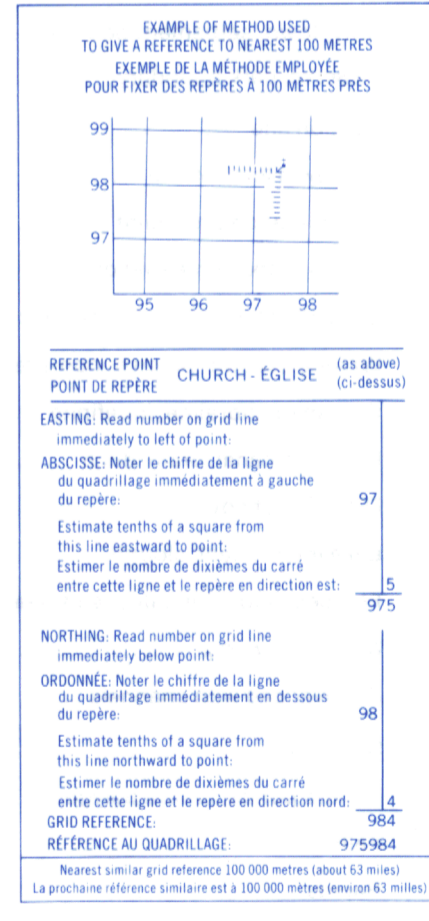
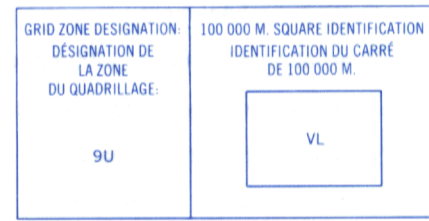
For a complete glossary see reverse side  
 Pour un glossaire complet, voir au verso

**ABBREVIATIONS ABRÉVIATIONS**

Aband.	Abandoned	Abandonné
C.	Cemetery	Cimetière
Co.	County	Comté
E.	Elevator	Élévateur
Fy.	Ferry	Traverseur
Indian Res.	Indian Reserve	Reserve indienne
H.	Hospital	Hôpital
L.	Lot	Lot
Micro.	Microzone	Micro zones
Muni.	Municipality	Municipalité
P.	Post Office	Bureau de poste
Power House	Power House	Centrale électrique
RCMP	Royal Canadian Mounted Police	Gendarmes Royaux Canadien
Res.	Reservoir	Réservoir
Trans. Sta.	Transformer Station	Poste de transformateurs
Trk.	Tree Farm Licence	Licence deylviculture



**ONE THOUSAND METRE UNIVERSAL TRANSVERSE MERCATOR GRID ZONE 9**  
**QUADRILLAGE DE MILLE MÈTRES TRANSVERSE UNIVERSEL DE MERCATOR**



**TABLEAU D'ASSEMBLAGE DU SYSTÈME NATIONAL DE RÉFÉRENCE CARTOGRAPHIQUE**

130°30'	130°30'	129°30'
54°45'	103-1/2	103-1/1
	103-1/5	103-1/6
	103-1/4	103-1/3
54°00'	130°30'	129°30'

Produced by the SURVEYS AND MAPPING BRANCH, DEPARTMENT OF ENERGY, MINES AND RESOURCES. Updated from aerial photographs taken in 1977. Culture check 1978. Published in 1980. Copies may be obtained from the Canada Map Office, Department of Energy, Mines and Resources, Ottawa, or your nearest map dealer. © 1980. Her Majesty the Queen in Right of Canada. Department of Energy, Mines and Resources. INTERIM CORRECTIONS 1989.

**ROADS - ROUTES**  
 hard surface - pavée  
 loose surface - de gravier  
 2 lanes or more - 2 voies ou plus  
 less than 2 lanes - moins de 2 voies  
 dry weather - temps sec  
 cart track - de terre  
 trail - sentier

Roads Routes  
 cart track - de terre  
 trail, cut line or portage - sentier, percée ou portage

FOR COMPLETE REFERENCE SEE REVERSE SIDE  
 POUR UNE LISTE COMPLÈTE DES SIGNES, VOIR AU VERSO

**KHYEX RIVER**  
 COAST LAND DISTRICT RANGE 5  
 BRITISH COLUMBIA  
 Scale 1:50 000 Échelle

Information concerning location and precise elevation of bench marks can be obtained by writing to the Geodetic Survey, Surveys and Mapping Branch, Ottawa.

On peut obtenir des renseignements sur le lieu et l'altitude exacte des repères de nivellement en écrivant aux Levés géodésiques, Direction des levés et de la cartographie, Ottawa.

**CONVERSION SCALE FOR ELEVATIONS**  
 Metres 30 20 10 0  
 Feet 100 50 0

**ÉCHELLE DE CONVERSION DES ALTITUDES**  
 Mètres 0 100 200 300 400 500 600 700 800 900 1000  
 Pieds 0 100 200 300 400 500 600 700 800 900 1000

CONTOUR INTERVAL 100 FEET  
 Épaisseurs in feet above Mean Sea Level  
 North American Datum 1927  
 Transverse Mercator Projection

ÉQUIDISTANCE DES COURBES 100 PIEDS  
 Altitudes en pieds  
 Système de référence géodésique nord-américain, 1927  
 Projection Transverse de Mercator

Établi par la DIRECTION DES LEVÉS ET DE LA CARTOGRAPHIE, MINISTÈRE DE L'ÉNERGIE, DES MINES ET DES RESSOURCES. Mise à jour à l'aide de photographies aériennes prises en 1977. Vérification des ouvrages en 1978. Publié en 1980. Les cartes sont en vente au Bureau des Cartes du Canada, ministère de l'Énergie, des Mines et des Ressources, Ottawa, ou chez le revendeur le plus près. © 1980. Sa Majesté La Reine du Canada. Ministère de l'Énergie, des Mines et des Ressources. CORRECTIONS PROVISOIRES 1989.

**KHYEX RIVER**  
 103-1/5  
 ÉDITION 3 ÉDITION