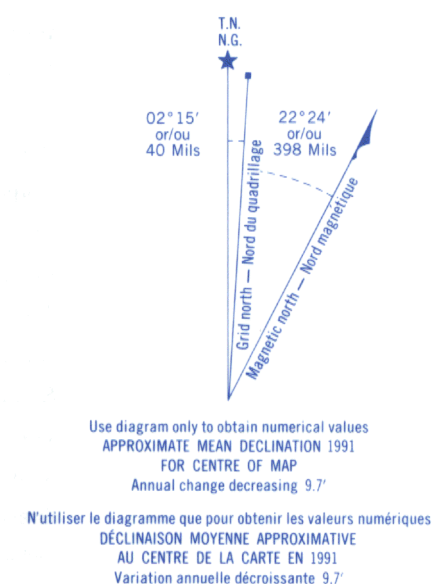




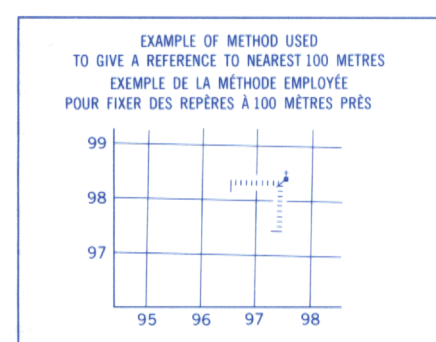
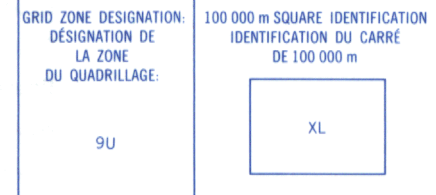
Military users, refer to this map as: **SERIES A 721 SÉRIE**
 Références de cette carte pour usage militaire: **MAP 93 L/16 CARTE ÉDITION 2 MCE ÉDITION**

Coordinate Conversion NAD 27 to NAD 83 (NCS 84)
 Mean values for this map
 Geographic: Latitude - subtract 0.4"
 Longitude - add 6.1"
 Grid: Northing - add 200m
 Easting - subtract 114m

Conversion des coordonnées NAD 27 à NAD 83 (NCS 84)
 Valeurs moyennes pour cette carte
 Coordonnées géographiques: Latitude - soustraire 0.4"
 Longitude - additionner 6.1"
 Quadrillage: Ordonnée (N) - additionner 200m
 Abscisse (E) - soustraire 114m




ONE THOUSAND METRE
 UNIVERSAL TRANSVERSE MERCATOR GRID
ZONE 9
 QUADRILLAGE UNIVERSEL TRANSVERSE DE MERCATOR
 DE MILLE MÈTRES



REFERENCE POINT: CHURCH - EGLISE (in above) (ci-dessus)
 EASTING: Read number on grid line immediately to left of point. Estimate tenths of a square from this line eastward to point.
 NORTHING: Read number on grid line immediately below point. Estimate tenths of a square from this line northward to point.
 GRID REFERENCE: 975984
 Nearest similar grid reference 100 000 metres. La référence similaire la plus près est à 100 000 mètres.

BROWN NUMBERED TICKS INDICATE THE 1000 METRE U.T.M. GRID ZONE ID. LES AMORCES BRUNES NUMÉROTÉES REPRÉSENTENT LE QUADRILLAGE U.T.M. DE 1000 MÈTRES.



PRODUCED BY THE CANADA CENTRE FOR MAPPING, DEPARTMENT OF ENERGY, MINES AND RESOURCES. INFORMATION CURRENT AS OF 1991. PUBLISHED 1992. COPIES MAY BE OBTAINED FROM THE CANADA MAP OFFICE, DEPARTMENT OF ENERGY, MINES AND RESOURCES, OTTAWA, OR YOUR NEAREST MAP DEALER. © 1992 HER MAJESTY THE QUEEN IN RIGHT OF CANADA, DEPARTMENT OF ENERGY, MINES AND RESOURCES.

Roads: dual highway, more than 2 lanes; 2 lanes; 2 lanes or more; loose or stabilized surface, all weather; unclassified road or street; cart track; trail, cut line or portage.
 Routes: revêtement dur; revêtement dur; gravier, aggloméré, toute saison; de gravier, temps sec; route non classée ou rue; sentier, percée ou portage.

FOR COMPLETE REFERENCE SEE REVERSE SIDE. POUR UNE LISTE COMPLÈTE DES SIGNES, VOIR AU VERSO.

FULTON LAKE
 COAST LAND DISTRICT RANGE 5
 REGIONAL DISTRICT OF BULKLEY-NECHAKO
 BRITISH COLUMBIA COLOMBIE-BRITANNIQUE

Scale 1:50 000 Échelle

Miles 1 0 1 2 3
 Metres 1000 0 1000 2000 3000 4000

CONTOUR INTERVAL 100 FEET
 Elevations in Feet above Mean Sea Level
 North American Datum 1927
 Transverse Mercator Projection

ÉCHELLE DE CONVERSION DES ALTITUDES
 300 Mètres
 0 100 200 300 400 500 600 700 800 900 1000 Pieds

ÉQUIDISTANCE DES COURSES 100 PIEDS
 Altitudes en pieds
 Système de référence géodésique nord-américain, 1927
 Projection transverse de Mercator

ÉTABLI PAR LE CENTRE CANADIEN DE CARTOGRAPHIE, MINISTÈRE DE L'ÉNERGIE, DES MINES ET DES RESSOURCES. RENSEIGNEMENTS À JOUR EN 1989. PUBLIÉE EN 1992. CES CARTES SONT EN VENTE AU BUREAU DES CARTES DU CANADA, MINISTÈRE DE L'ÉNERGIE, DES MINES ET DES RESSOURCES, OTTAWA, OU CHEZ LE VENDEUR LE PLUS PRÈS. © 1992 SA MAJESTÉ LA REINE DU CHEF DU CANADA, MINISTÈRE DE L'ÉNERGIE, DES MINES ET DES RESSOURCES.

FULTON LAKE
 93 L/16
 ÉDITION 2 ÉDITION

Energy, Mines and Resources Canada
 Énergie, Mines et Ressources Canada