



Military users, refer to this map as: **SERIES A 721** **SÉRIE MAP 103 H/14** **CARTE**
 Références de cette carte pour usage militaire: **ÉDITION 2** **MCE** **ÉDITION**

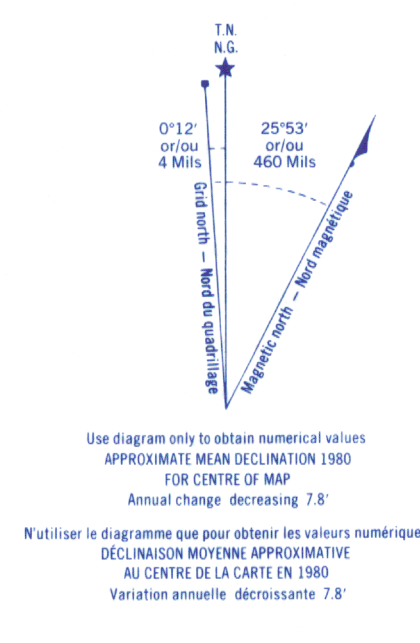
GLOSSARY GLOSSAIRE

Airfield	Terrain d'aviation
Area	Arrière
City Limits	Limites de ville
Customs	Douane
Ditch	Fossé
Dugout	Abrevoir
Dump	Déversoir
Filtration Plant	Usine de filtration
Gas	Gaz
Garf Court	Ferme de garf
Junk Yard	Ferraille
Kiln	Four
Lambert	Bouillottes
Mine Waste	Déchets de mine
Oil Wells	Puits de pétrole
Park	Parc
Rink	Patinage
Ski Area	Station de ski
String Bag	Fondrière à filements
Survey Line	Ligne de bornage
Tank	Réservoir
Water Road	Chemin d'eau

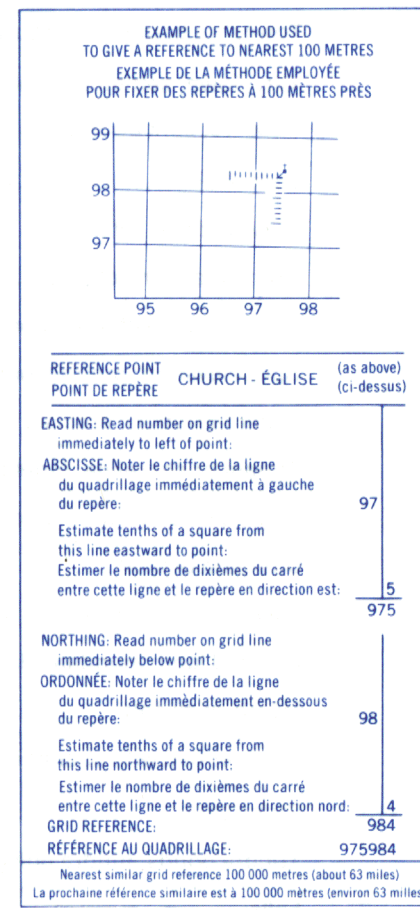
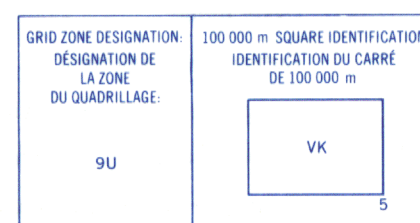
For a complete glossary see reverse side
 Pour un glossaire complet, voir au verso

ABBREVIATIONS ABRÉVIATIONS

Aband.	Abandoned	Abandonné, se
C	Cemetery	Cimetière
CO	County	Comté
E	Elevator	Élévateur
F	Ferry	Traverseur
IR	Indian Reserve	Réserve indienne
H	Hospital	Hôpital
L	Lot	Lot
Micro	Microwave	Micro ondes
Mun	Municipality	Municipalité
P	Post Office	Bureau de poste
Power	Power House	Centrale électrique
RMP	Royal Canadian Mounted Police	Gendarmes Royaux Canadiens
Res.	Reservoir	Réservoir
Trans Sta	Transformer Station	Paste de transformateurs
TFL	Tree Farm Licence	Licence deylviculture



ONE THOUSAND METRE
 UNIVERSAL TRANSVERSE MERCATOR GRID
ZONE 9
QUADRILLAGE DE MILLE MÈTRES
 TRANSVERSE UNIVERSEL DE MERCATOR



INSPECTION OF THIS MAP USING 1986 SATELLITE IMAGERY REVEALED NO CHANGES IN ANY HYDROGRAPHIC OR CONSTRUCTED FEATURES.
 UNE VÉRIFICATION DE CETTE CARTE AU MOYEN D'IMAGES SATELLITE DE 1986 A MONTRÉ AUCUN CHANGEMENT EN CE QUI CONCERNE LES ÉLÉMENTS HYDROGRAPHIQUES OU LES ÉLÉMENTS RAPPORTÉS (CONSTRUCTIONS) D'IMPORTANCE.

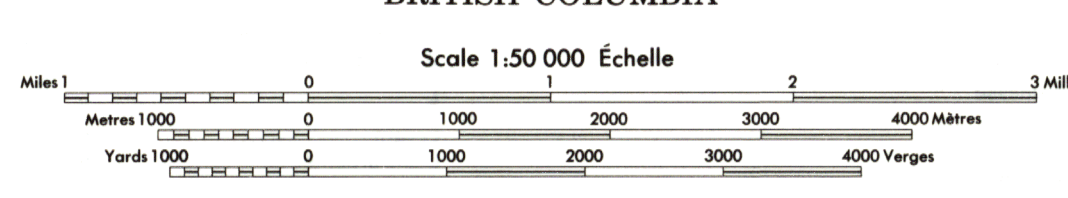
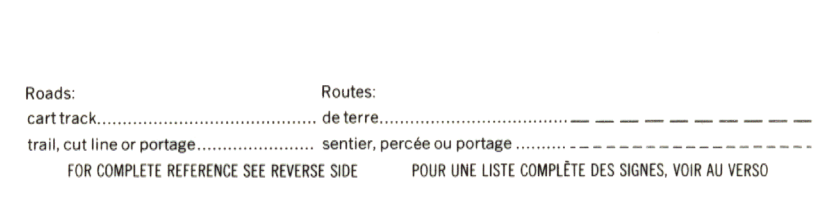
TABEAU D'ASSEMBLAGE DU SYSTÈME NATIONAL DE RÉFÉRENCE CARTOGRAPHIQUE

130°30'	54°15'	103 H/13	103 H/14	103 H/15	129°30'
54°15'	103 H/13	103 H/14	103 H/15	103 H/16	103 H/17
53°30'	130°30'	129°30'	129°30'	129°30'	129°30'

INDEX TO ADDING MAPS OF THE NATIONAL TOPOGRAPHIC SYSTEM

Produced by the SURVEYS AND MAPPING BRANCH, DEPARTMENT OF ENERGY, MINES AND RESOURCES. Updated from aerial photography taken in 1978. Published in 1981.
 Copies may be obtained from the Canada Map Office, Department of Energy, Mines and Resources, Ottawa, or your nearest Map Store.
 © 1981. Her Majesty the Queen in Right of Canada, Department of Energy, Mines and Resources.

FOCH LAAGOON
BRITISH COLUMBIA



Stated by the DIRECTION DES LEVÉS ET DE LA CARTOGRAPHIE, MINISTÈRE DE L'ÉNERGIE, DES MINES ET DES RESSOURCES. Révisé à jour à l'aide de photographies aériennes prises en 1978. Publié en 1981.
 Ces cartes sont en vente au Bureau des Cartes du Canada, Ministère de l'Énergie, des Mines et des Ressources, Ottawa, ou chez votre marchand de cartes.
 © 1981. Sa Majesté la Reine du Chef du Canada, Ministère de l'Énergie, des Mines et des Ressources.

FOCH LAAGOON
 103 H/14
 ÉDITION 2