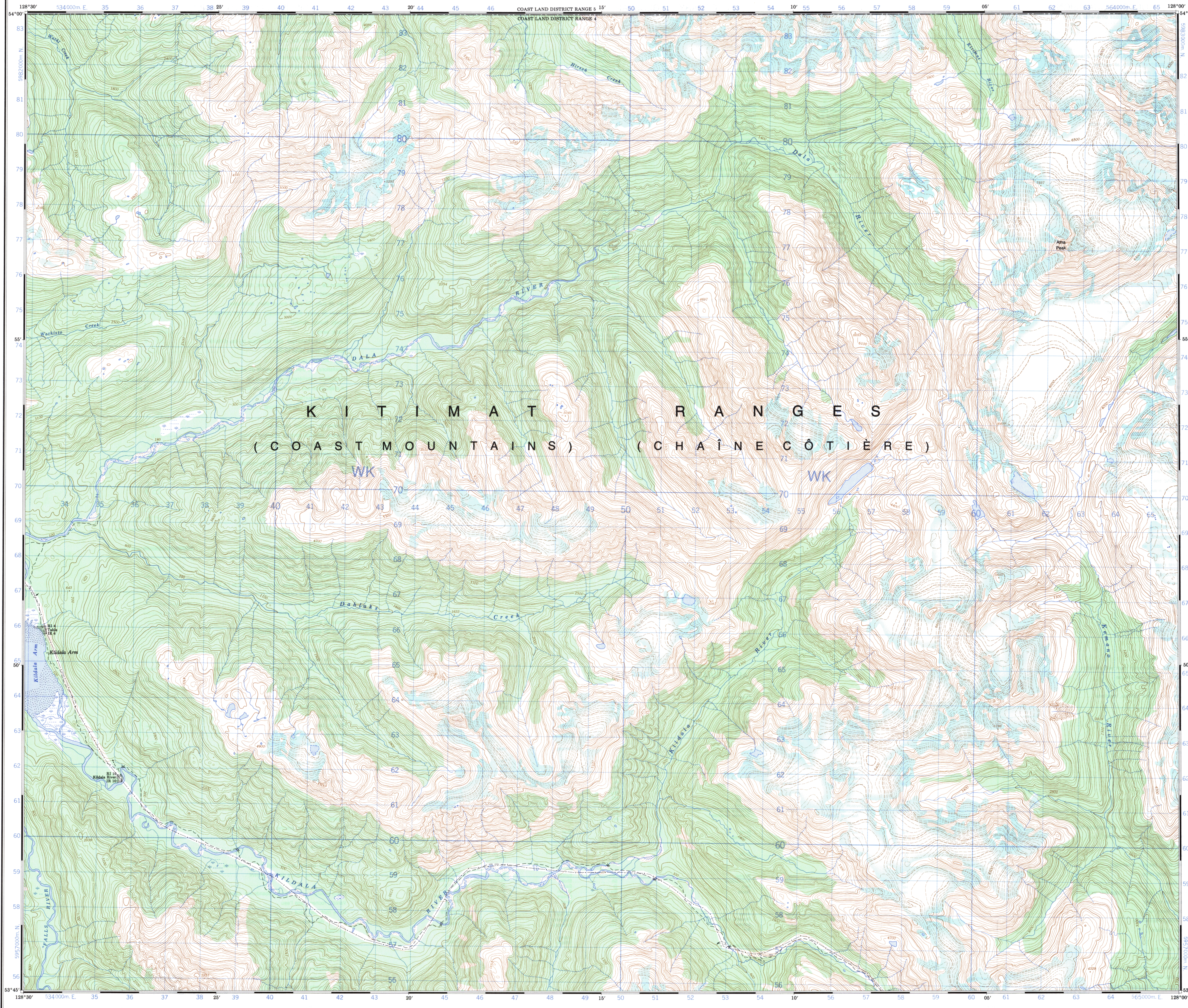



Military users, refer to this map as: **SERIES A 721 SERIE**
 Réference de cette carte pour usage militaire: **MAP 103 H16 CARTE**
 ÉDITION 2 MCE ÉDITION

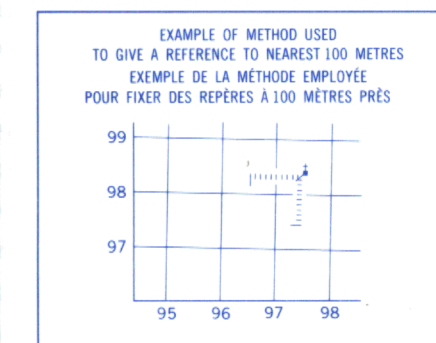


PROVISIONAL PRINT
IMPRESSION PROVISOIRE



ONE THOUSAND METRE
UNIVERSAL TRANSVERSE MERCATOR GRID
ZONE 9
QUADRILLAGE UNIVERSEL TRANSVERSE DE MERCATOR
DE MILLE MÈTRES

GRID ZONE DESIGNATION DÉSIGNATION DE LA ZONE DU QUADRILLAGE	100 000 m SQUARE IDENTIFICATION IDENTIFICATION DU CARRÉ DE 100 000 m
9 U	WK



REFERENCE POINT POINT DE REPÈRE	CHURCH - EGLISE (as above) (ci-dessus)
EASTING: Read number on grid line immediately left of point. ABSCISSE: Note le chiffre de la ligne du quadrillage immédiatement à gauche du repère.	97
Estimate tenths of a square from this line southward to point. Estimer le nombre de dixièmes du carré entre cette ligne et le repère en direction sud.	97.5
NORTHING: Read number on grid line immediately below point. ORDONNÉE: Note le chiffre de la ligne du quadrillage immédiatement en dessous du repère.	98
Estimate tenths of a square from this line northward to point. Estimer le nombre de dixièmes du carré entre cette ligne et le repère en direction nord.	98.4
GRID REFERENCE RÉFÉRENCE AU QUADRILLAGE	975984
Nearest similar grid reference 100 000 metres. La référence semblable la plus près est à 100 000 mètres.	

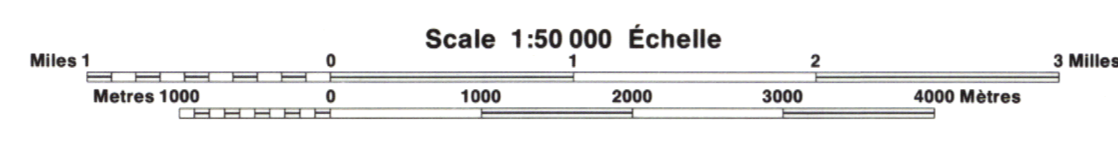
INSPECTION OF THIS MAP USING 1986 SATELLITE IMAGERY REVEALED NO CHANGES IN MAJOR HYDROGRAPHIC OR CONSTRUCTED FEATURES.
 UNE VÉRIFICATION DE CETTE CARTE AU MOYEN D'IMAGES SATELLITE DE 1986 N'A MONTRE AUCUN CHANGEMENT EN CE QUI CONCERNE LES ÉLÉMENTS HYDROGRAPHIQUES OU LES ÉLÉMENTS RAPPORTÉS (CONSTRUCTIONS D'IMPORTANCE).

128°30'	127°30'
54°15'	54°15'
10342	10341
10343	10344
10345	10346
10347	10348
10349	10350
10351	10352
10353	10354
10355	10356
10357	10358
10359	10360
10361	10362
10363	10364
10365	10366
10367	10368
10369	10370
10371	10372
10373	10374
10375	10376
10377	10378
10379	10380
10381	10382
10383	10384
10385	10386
10387	10388
10389	10390
10391	10392
10393	10394
10395	10396
10397	10398
10399	10400
10401	10402
10403	10404
10405	10406
10407	10408
10409	10410
10411	10412
10413	10414
10415	10416
10417	10418
10419	10420
10421	10422
10423	10424
10425	10426
10427	10428
10429	10430
10431	10432
10433	10434
10435	10436
10437	10438
10439	10440
10441	10442
10443	10444
10445	10446
10447	10448
10449	10450
10451	10452
10453	10454
10455	10456
10457	10458
10459	10460
10461	10462
10463	10464
10465	10466
10467	10468
10469	10470
10471	10472
10473	10474
10475	10476
10477	10478
10479	10480
10481	10482
10483	10484
10485	10486
10487	10488
10489	10490
10491	10492
10493	10494
10495	10496
10497	10498
10499	10500

PRODUCED BY THE CANADA CENTRE FOR MAPPING (OTTAWA)
 DÉPARTEMENT DE L'ÉNERGIE, DES MINES ET DES RESSOURCES
 FROM AERIAL PHOTOGRAPHS TAKEN IN 1978. CULTURE
 CHECK 1981. PUBLISHED IN 1988.

COPYRIGHT AND OTHER RIGHTS RESERVED BY THE CANADA MAP OFFICE
 DÉPARTEMENT DE L'ÉNERGIE, DES MINES ET DES RESSOURCES, OTTAWA,
 ON YOUR NEAREST MAP DEALER
 © 1988. HER MAJESTY THE QUEEN IN RIGHT OF CANADA
 DÉPARTEMENT DE L'ÉNERGIE, DES MINES ET DES RESSOURCES

KILDALA ARM
 COAST LAND DISTRICT RANGE 4
 BRITISH COLUMBIA COLOMBIE-BRITANNIQUE

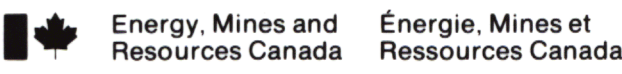


Information concerning bench marks and horizontal survey measurements can be obtained from Geodetic Survey, Canada Centre for Surveying, Ottawa.
 Pour tout renseignement concernant les repères et les bornes altimétriques, s'adresser au Levé géodésique, Centre canadien des levés, Ottawa.
CONVERSION SCALE FOR ELEVATIONS
 ÉCHELLE DE CONVERSION DES ALTITUDES
 Mètres 90 100 110 120 130 140 150 160 170 180 190 200 210 220 230 240 250 260 270 280 290 300 310 320 330 340 350 360 370 380 390 400 410 420 430 440 450 460 470 480 490 500 510 520 530 540 550 560 570 580 590 600 610 620 630 640 650 660 670 680 690 700 710 720 730 740 750 760 770 780 790 800 810 820 830 840 850 860 870 880 890 900 910 920 930 940 950 960 970 980 990 1000 PIEDS
 CONTOUR INTERVAL 100 FEET
 Altitudes in feet above Mean Sea Level
 North American Datum 1927
 Transverse Mercator Projection

ÉTABLI PAR LE CENTRE CANADIEN DE CARTOGRAPHIE (OTTAWA)
 MINISTÈRE DE L'ÉNERGIE, DES MINES ET DES RESSOURCES
 À PARTIR DE PHOTOGRAPHIES AÉRIENNES PRISES EN 1978. VÉRIFICATION DES ÉLÉMENTS RAPPORTÉS EN 1981. PUBLIÉ EN 1988.
 CHAQUE PARTIE SOUS-ÉTENDUE EN VENTE À UN PRIX INDIVIDUEL. DES CARTES DU CANADA, BRITANNIE, OU L'ÉNERGIE, DES MINES ET DES RESSOURCES, OTTAWA, CHEZ VOTRE DÉTAILLANT LE PLUS PROCHÉ.
 © 1988. SA MAJESTÉ LA REINE DU CHEF DU CANADA
 MINISTÈRE DE L'ÉNERGIE, DES MINES ET DES RESSOURCES

INSPECTION OF THIS MAP USING 1986 SATELLITE IMAGERY REVEALED NO CHANGES IN MAJOR HYDROGRAPHIC OR CONSTRUCTED FEATURES.
 UNE VÉRIFICATION DE CETTE CARTE AU MOYEN D'IMAGES SATELLITE DE 1986 N'A MONTRE AUCUN CHANGEMENT EN CE QUI CONCERNE LES ÉLÉMENTS HYDROGRAPHIQUES OU LES ÉLÉMENTS RAPPORTÉS (CONSTRUCTIONS D'IMPORTANCE).

KILDALA ARM
 103 H/16
 ÉDITION 2 ÉDITION



PROVISIONAL PRINT
IMPRESSION PROVISOIRE

Roads: de terre
 cart track: sentier, percée ou portage
 trail, cut line or portage: sentier, percée ou portage
 FOR COMPLETE REFERENCE SEE REVERSE SIDE
 POUR UNE LISTE COMPLÈTE DES SIGNES, VOIR AU VERSO