

Military users, refer to this map as: Références de cette carte pour usage militaire.

SERIES A 721 SERIE MAP 103-1/2 CARTE EDITION 2 MCE ÉDITION

GLOSSARY GLOSSAIRE

Artfield	Terrain d'avion
Area	Limite de ville
Customs	Douane
Ditch	Fossé
Dump	Dépôt
Filtration Plant	Usine de filtration
Gas	Gaz
Golf Course	Terrain de golf
Jack Yard	Ferraille
Mill	Moulin
Lookout	Belvédère
Mine Waste	Débris de mine
Oil Well	Puits de pétrole
Park	Parc
Risk	Pâturage
Senior Citizens Home	Étage de l'âge d'or
Ski Area	Station de ski
String Bag	Fondrière à filaments
Survey Line	Ligne arpentée
Tank	Réservoir
Water	Lac
Winter Road	Chemin d'hiver

For a complete glossary see reverse side
Pour un glossaire complet, voir au verso

ABBREVIATIONS ABRÉVIATIONS

Aband.	Abandoned	Abandonné
C	Cemetery	Cimetière
CO	County	Comté
E	Elevator	Élévateur
Fy	Ferry	Traversier
IR	Indian Reserve	Reserve indienne
H	Hospital	Hôpital
L	Lot	Lot
Micro	Microphone	Micro-ondes
Muni	Municipality	Municipalité
P	Post Office	Bureau de poste
PH	Power House	Générateur électrique
RCMP	Royal Canadian Mounted Police	Gendarmes Royaux Canadiens
Res	Reservoir	Réservoir
Trans Sta	Transformer Station	Paste de transformateurs
TFL	Tree Farm Licence	Licence deylviculture

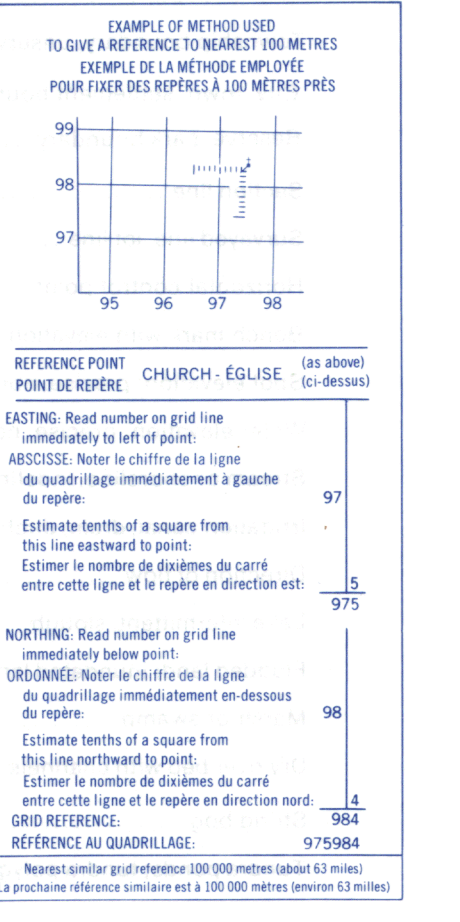
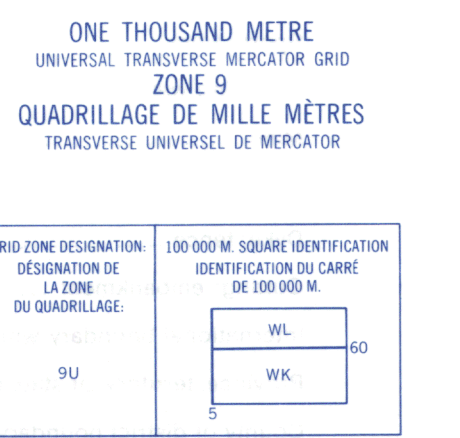
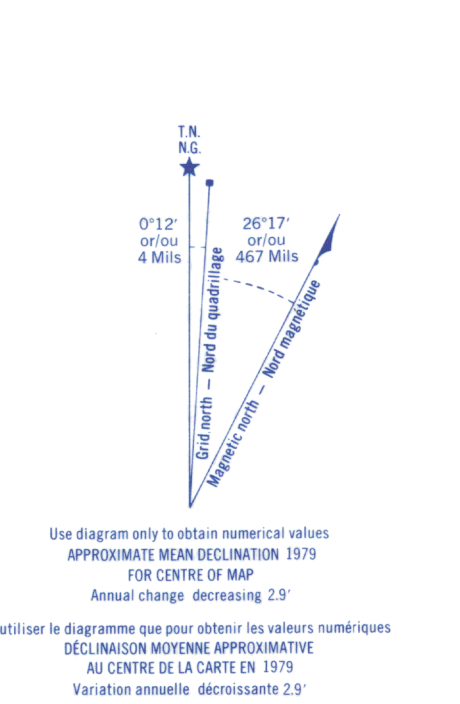


TABLEAU D'ASSEMBLAGE DU SYSTÈME NATIONAL DE RÉFÉRENCE CARTOGRAPHIQUE

103-06	103-07	103-08
103-09	103-10	103-11
103-12	103-13	103-14
103-15	103-16	103-17

INDEX TO ADJOINING MAPS OF THE NATIONAL TOPOGRAPHIC SYSTEM

Produced by the SURVEYS AND MAPPING BRANCH, DEPARTMENT OF ENERGY, MINES AND RESOURCES. Updated from aerial photographs taken in 1977. Culture check 1978. Published in 1980.

Coastal map obtained from the Canada Map Office, Department of Energy, Mines and Resources, Ottawa, or your nearest map dealer.

© 1980. Her Majesty the Queen in Right of Canada, Department of Energy, Mines and Resources.

Roads:
hard surface, all weather pavée, toute saison
loose or stabilized surface, all weather gravier, aggloméré, toute saison
loose surface, dry weather de gravier; temps sec
unclassified streets rues hors classe
cart track de terre
trail, cut line or portage sentier, percée ou portage

Routes:
Blue Highway plus de 2 voies
2 lanes plus de 2 voies
2 lanes moins de 2 voies
4 lanes or more plus de 4 voies
4 lanes or more moins de 4 voies

**FOR COMPLETE REFERENCE SEE REVERSE SIDE
POUR UNE LISTE COMPLÈTE DES SIGNES, VOIR AU VERSO**

**KITIMAT
BRITISH COLUMBIA**

Information concerning location and precise elevation of bench marks can be obtained by writing to the Geodetic Survey, Surveys and Mapping Branch, Ottawa.

On peut obtenir des renseignements sur les lieux et l'altitude exacte des repères de nivellement en écrivant aux Levés géodésiques, Direction des levés et la cartographie, Ottawa.

**CONVERSION SCALE FOR ELEVATIONS
ÉCHELLE DE CONVERSION DES ALTITUDES**

Metres 30 20 10 0 1000 2000 3000 4000
Feet 100 50 0 100 200 300 400 500 600 700 800 900 1000

Scale 1:50 000 Échelle

Miles 0 1 2 3
Mètres 0 1000 2000 3000 4000
Yards 0 1000 2000 3000 4000

**CONTOUR INTERVAL 100 FEET
Élévations in Feet above Mean Sea Level
North American Datum 1927
Transverse Mercator Projection**

**Mètres de pieds
Altitudes en pieds
Système de référence géodésique nord-américain, 1927
Projection transverse de Mercator**

Établie par la DIRECTION DES LEVÉS ET DE LA CARTOGRAPHIE, MINISTÈRE DE L'ÉNERGIE, DES MINES ET DES RESSOURCES. Mise à jour à l'aide de photographies aériennes prises en 1977. Vérification des contours en 1978. Publié en 1980.

Ces cartes sont en vente au Bureau des Cartes du Canada, ministère de l'Énergie, des Mines et des Ressources, Ottawa, ou chez le revendeur le plus près.

© 1980. Sa Majesté La Reine du Chef du Canada, Ministère de l'Énergie, des Mines et des Ressources.

**KITIMAT
103-1/2
ÉDITION 2**