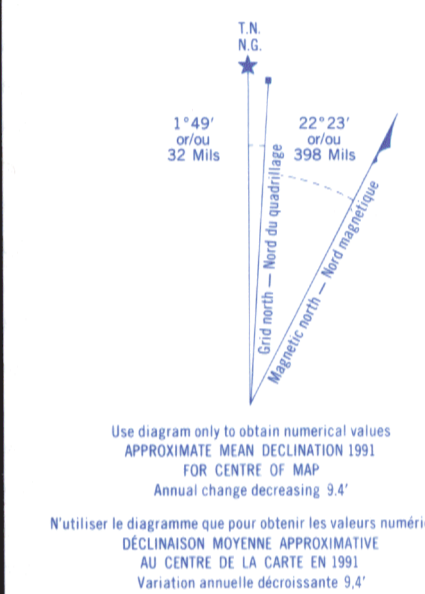
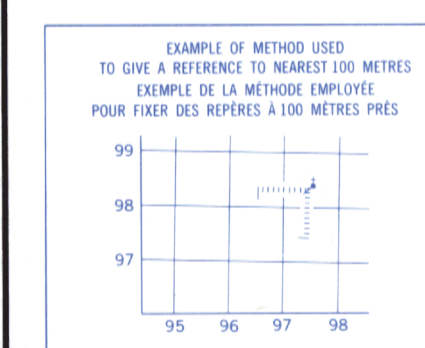
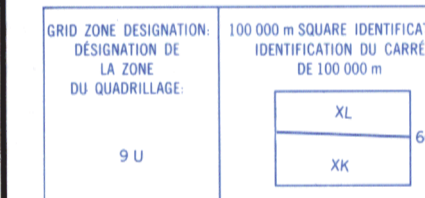


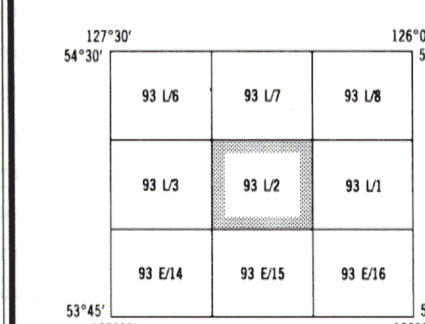
Military users, refer to this map as: **SÉRIE A 721**  
 Références de cette carte: **MAP 93 L/2**  
 pour usage militaire: **EDITION 3 MCE** ÉDITION



ONE THOUSAND METRE  
 UNIVERSAL TRANSVERSE MERCATOR GRID  
 ZONE 9  
 QUADRILAGE UNIVERSEL TRANSVERSE DE MERCATOR  
 DE MILLE MÈTRES



REFERENCE POINT: CHURCH - ÉGLISE (see above)  
 POINT DE RÉFÉRENCE: ÉGLISE (voir ci-dessus)  
 EASTING: Road number on grid line immediately to left of point  
 ABSCISSE: Numéro de la ligne de quadrillage immédiatement à gauche du repère  
 Estimate tenths of a square from this line eastward to point.  
 Estimer le nombre de dixièmes de carré entre cette ligne et le repère en direction est.  
 NORTHING: Road number on grid line immediately below point  
 ORDONNÉE: Numéro de la ligne de quadrillage immédiatement en dessous du repère  
 Estimate tenths of a square from this line northward to point.  
 Estimer le nombre de dixièmes de carré entre cette ligne et le repère en direction nord.  
 GRID REFERENCE: 975984  
 RÉFÉRENCE AU QUADRILAGE: 975984  
 Nearest similar grid reference 100 000 metres.  
 La référence similaire la plus près est à 100 000 mètres



PRODUCED BY THE CANADA CENTRE FOR MAPPING,  
 DEPARTMENT OF ENERGY, MINES AND RESOURCES  
 INFORMATION CURRENT AS OF 1989. PUBLISHED 1991.  
 COPIES MAY BE OBTAINED FROM THE CANADA MAP OFFICE,  
 DEPARTMENT OF ENERGY, MINES AND RESOURCES, OTTAWA,  
 OR YOUR NEAREST MAP DEALER.  
 © 1991. HER MAJESTY THE QUEEN IN RIGHT OF CANADA,  
 DEPARTMENT OF ENERGY, MINES AND RESOURCES.

Roads: loose or stabilized surface, all weather; loose surface, dry weather; unclassified road or street; cart track; trail, cut line or portage.  
 Routes: gravel, aggloméré, toute saison; de gravier, temps sec; route non classée ou rue; de terre; sentier, percée ou portage.  
 FOR COMPLETE REFERENCE SEE REVERSE SIDE. POUR UNE LISTE COMPLÈTE DES SIGNES, VOIR AU VERSO.

**OWEN LAKE**  
 REGIONAL DISTRICT OF BULKLEY-NECHAKO  
 BRITISH COLUMBIA COLOMBIE-BRITANNIQUE

Scale 1:50 000 Échelle  
 Miles 1 0 1 2 3  
 Metres 1000 0 1000 2000 3000 4000

CONVERSION SCALE FOR ELEVATIONS  
 Metres 30 20 10 0 100 200 300 400 500 600 700 800 900 1000  
 Feet 100 50 0 100 200 300 400 500 600 700 800 900 1000  
 ÉCHELLE DE CONVERSION DES ALTITUDES  
 Mètres 30 20 10 0 100 200 300 400 500 600 700 800 900 1000  
 Pieds 100 50 0 100 200 300 400 500 600 700 800 900 1000  
 COUVERTURE INTERNET 100 PIEDS  
 Elevations in Feet above Mean Sea Level  
 Altitudes en pieds  
 North American Datum 1983  
 Transverse Mercator Projection

ÉTABLI PAR LE CENTRE CANADIEN DE CARTOGRAPHIE,  
 MINISTÈRE DE L'ÉNERGIE, DES MINES ET DES RESSOURCES;  
 RENSEIGNEMENTS À JOUR EN 1989. PUBLIÉ EN 1991.  
 CES CARTES SONT EN VENTE AU BUREAU DES CARTES DU  
 CANADA, MINISTÈRE DE L'ÉNERGIE, DES MINES ET DES RESSOURCES,  
 OTTAWA, OU CHEZ LE VENDEUR LE PLUS PRÈS.  
 © 1991. SA MAJESTÉ LA REINE DU CHEF DU CANADA,  
 MINISTÈRE DE L'ÉNERGIE, DES MINES ET DES RESSOURCES.

**OWEN LAKE**  
 93 L/2  
 ÉDITION 3 ÉDITION  
 Energy, Mines and Resources Canada  
 Énergie, Mines et Ressources Canada