

Military users, refer to this map as: **SÉRIE A 721 SÉRIE**  
 Réference de cette carte pour usage militaire: **MAP 103-1/12 CARTE**  
**EDITION 2 MCE EDITION**

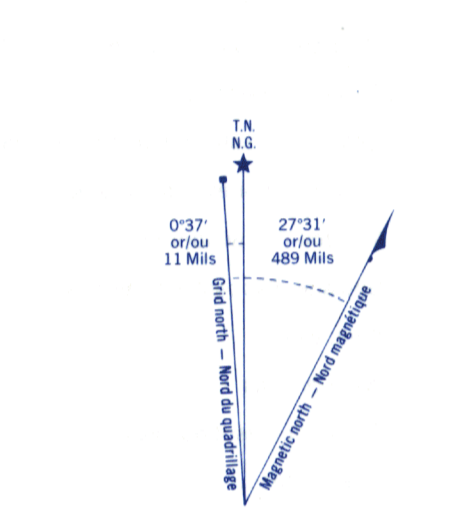
**GLOSSARY GLOSSAIRE**

Artificial	Terrain d'artificial
Area	Arrière
City Limits	Limites de ville
Contours	Contour
Ditch	Fosse
Dugout	Abreuvoir
Dump	Décharge
Filtration Plant	Usine de filtration
Gas	Station de gaz
Goal Course	Terrain de golf
Junk Yard	Décharge
Kill	Fauche
Landfill	Remblai
Mine Waste	Déchet de mine
Oil Wells	Puits de pétrole
Park	Parc
Rink	Piste de glace
Senior Citizens Home	Palmeire
Ski Area	Station de ski
String Bag	Fançonne à filements
Surveyed Line	Ligne arpentée
Tank	Reservoir
Water	Eau
Water Road	Chemin d'eau

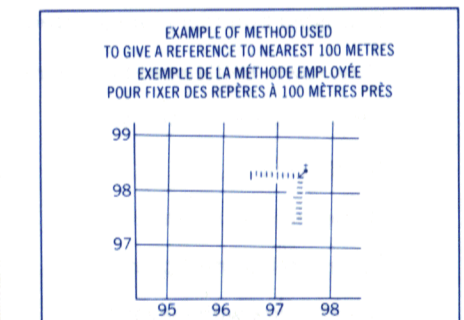
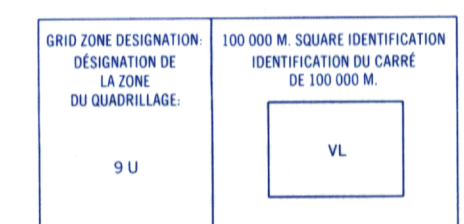
For a complete glossary see reverse side  
 Pour un glossaire complet, voir au verso

**ABBREVIATIONS ABRÉVIATIONS**

Aband	Abandonné	Abandonné en
C	Cemetery	Cimetière
CO	County	Comté
E	Elevator	Elevateur
Fy	Ferry	Traversier
IR	Indian Reserve	Reserve indienne
H	Hospital	Hôpital
L	Lot	Lot
Micro	Microzone	Micro-zones
Mun	Municipality	Municipalité
P	Post Office	Bureau de poste
PH	Power House	Centrale électrique
RCMP	Royal Canadian Mounted Police	Gendarmerie Royale Canadienne
Res	Reservoir	Reservoir
Trans Sta	Transformer Station	Poste de transformateurs
TL	Tree Farm Licence	Licence de reboisement



**ONE THOUSAND METRE  
 UNIVERSAL TRANSVERSE MERCATOR GRID  
 ZONE 9  
 QUADRILLAGE DE MILLE MÈTRES  
 TRANSVERSE UNIVERSAL DE MERCATOR**



**REFERENCE POINT CHURCH - EGLISE** (as above) (ci-dessus)

**EASTING:** Read number on grid line immediately left of point.  
**ABSCISSE:** Note le chiffre de la ligne de quadrillage immédiatement à gauche du repère.

Estimate tenths of a square from this line northward to point.  
 Estimer le nombre de dixièmes du carré entre cette ligne et le repère en direction est.

**NORTHING:** Read number on grid line immediately below point.  
**ORDONNÉE:** Note le chiffre de la ligne de quadrillage immédiatement en-dessous du repère.

Estimate tenths of a square from this line southward to point.  
 Estimer le nombre de dixièmes du carré entre cette ligne et le repère en direction nord.

**GRID REFERENCE:** 975984  
**REFERENCE AU QUADRILLAGE:** 975984

Nearest similar grid reference 100 000 metres (about 63 miles)  
 La prochaine référence similaire est à 100 000 mètres (environ 63 milles)

**TABLEAU D'ASSEMBLAGE DU SYSTÈME NATIONAL DE RÉFÉRENCE CARTOGRAPHIQUE**

130°30'	129°30'	
103-1/16	103-1/13	103-1/14
103-1/9	103-1/12	103-1/11
103-1/8	103-1/5	103-1/6
54°15'	54°15'	
130°30'	129°30'	

Produced by the SURVEYS AND MAPPING BRANCH, DEPARTMENT OF ENERGY, MINES AND RESOURCES. Issued from aerial photographs taken in 1977. Culture circa 1978. Published 1980.

Copies may be obtained from the Canada Map Office, Department of Energy, Mines and Resources, Ottawa, or your nearest map dealer.

© 1980. Her Majesty the Queen in Right of Canada. Department of Energy, Mines and Resources.

Roads: cart track, trail, cut line or portage, sentier, percée ou portage  
 Routes: de terre, chemin, percée ou portage

FOR COMPLETE REFERENCE SEE REVERSE SIDE  
 POUR UNE LISTE COMPLÈTE DES SIGNES, VOIR AU VERSO

**KHUTZEYMATEEN RIVER**  
 COAST LAND DISTRICT RANGE 5  
 BRITISH COLUMBIA  
 Scale 1:50 000 Échelle

Miles 1 0 1 2 3  
 Metres 1000 0 1000 2000 3000 4000  
 Yards 1000 0 1000 2000 3000 4000

CONTOUR INTERVAL 100 FEET  
 ÉTALONNEMENT DES COURBES 100 PIEDS

Information concerning location and precise elevation of bench marks can be obtained by writing to the Geodetic Survey, Surveys and Mapping Branch, Ottawa.

On peut obtenir des renseignements sur la ligne et l'altitude exacte des repères de nivellement en écrivant aux Levés géodésiques, Direction des levés et de la cartographie, Ottawa.

Échelle de conversion des altitudes  
 Metres 30 20 10 0 100 200 300 400 500 600 700 800 900 1000  
 Feet 100 50 0 100 200 300 400 500 600 700 800 900 1000

CONTOUR INTERVAL 100 FEET  
 ÉTALONNEMENT DES COURBES 100 PIEDS

Altitudes en pieds  
 Système de référence géodésique nord-américain, 1927  
 Projection transverse de Mercator

Information concerning location and precise elevation of bench marks can be obtained by writing to the Geodetic Survey, Surveys and Mapping Branch, Ottawa.

On peut obtenir des renseignements sur la ligne et l'altitude exacte des repères de nivellement en écrivant aux Levés géodésiques, Direction des levés et de la cartographie, Ottawa.

Échelle de conversion des altitudes  
 Metres 30 20 10 0 100 200 300 400 500 600 700 800 900 1000  
 Feet 100 50 0 100 200 300 400 500 600 700 800 900 1000

CONTOUR INTERVAL 100 FEET  
 ÉTALONNEMENT DES COURBES 100 PIEDS

Altitudes en pieds  
 Système de référence géodésique nord-américain, 1927  
 Projection transverse de Mercator

Établi par la DIRECTION DES LEVÉS ET DE LA CARTOGRAPHIE, MINISTÈRE DE L'ÉNERGIE, DES MINES ET DES RESSOURCES. Mise à jour à l'aide de photographies aériennes prises en 1977. Rectification des ouvrages en 1978. Publié en 1980.

Ces cartes sont en vente au Bureau des Cartes du Canada, ministère de l'Énergie, des Mines et des Ressources, Ottawa, ou chez le vendeur le plus près.

© 1980. Sa Majesté la Reine du Chef du Canada. Ministère de l'Énergie, des Mines et des Ressources.

**KHUTZEYMATEEN RIVER**  
 103-1/12  
 EDITION 2