

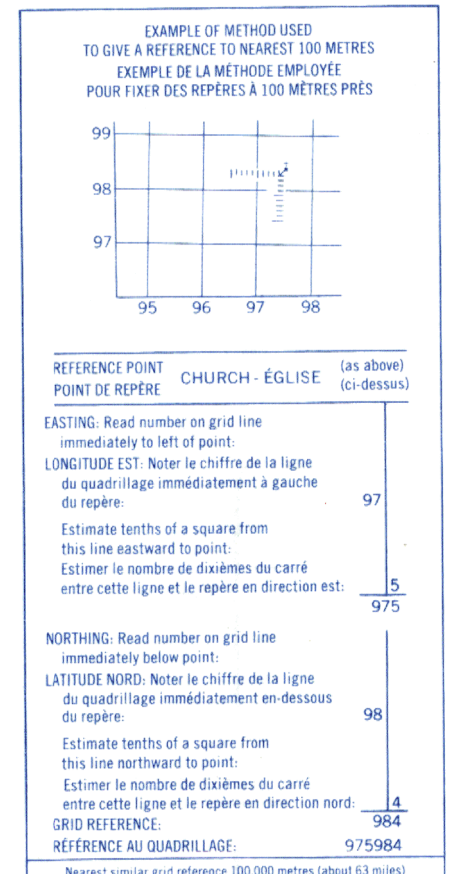
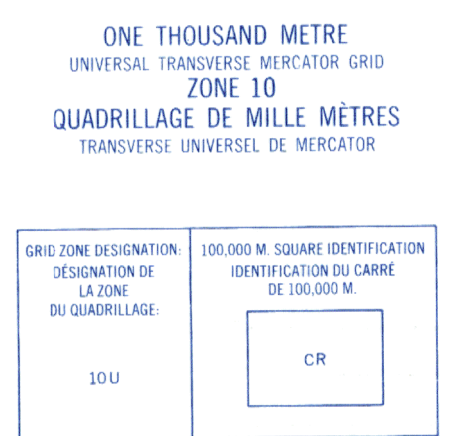
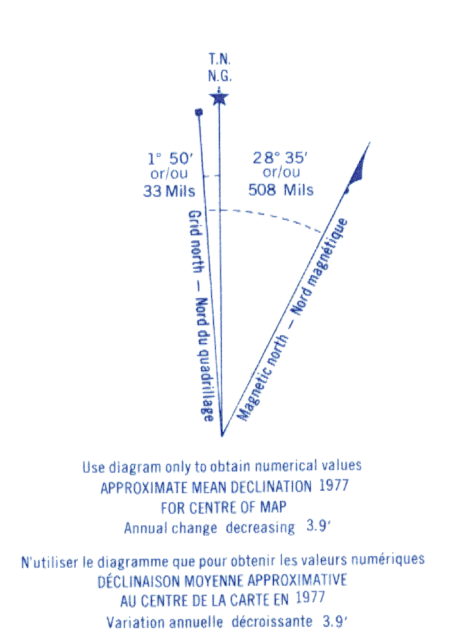
Military users, refer to this map as: MAP 93K/11 CARTE
Référence de cette carte pour usage militaire: ÉDITION 2 MCE ÉDITION

GLOSSARY GLOSSAIRE

| | | |
|----------------------|-------|-----------------------|
| Airfield | | Terrain d'aviation |
| Area | | Superficie |
| City Limits | | Limites de ville |
| Customs | | Douanes |
| Ditch | | Fossé |
| Dugout | | Abrevoir |
| Dump | | Décharge |
| Filtration Plant | | Usine de filtration |
| Gas | | Gaz |
| Golf Course | | Terrain de golf |
| Grave | | Feraille |
| Kiln | | Four |
| Labourer | | Bélier |
| Mine Waste | | Déchet de mine |
| Oil Wells | | Puits de pétrole |
| Parc | | Parc |
| Rink | | Patinatoire |
| Senior Citizens Home | | Foyer de jour d'âge |
| Saw Area | | Station de sciage |
| Spring Box | | Fondrière à filaments |
| Survey Line | | Ligne arpentée |
| Tank | | Réservoir |
| Water | | Eau |
| Water Road | | Chemin d'eau |

ABBREVIATIONS ABRÉVIATIONS

| | | |
|-------|-------|----------------------------|
| Aband | | Abandonné |
| Can | | Canal |
| CD | | Comté |
| E | | Élevateur |
| Fy | | Ferry |
| IR | | Reserve indienne |
| H | | Hôtel |
| L | | Lac |
| Micr | | Micre ondes |
| Mun | | Municipalité |
| PO | | Bureau de poste |
| PH | | Centrale électrique |
| RCMP | | Gendarmes Royaux Canadiens |
| Res | | Reservoir |
| Tran | | Poste de transformateurs |
| TL | | Licence de sylviculture |



**TABLEAU D'ASSEMBLAGE DU SYSTÈME NATIONAL
DE RÉFÉRENCE CARTOGRAPHIQUE**

| | | |
|--------|--------|--------|
| 93K/13 | 93K/14 | 93K/15 |
| 93K/12 | 93K/11 | 93K/10 |
| 93K/5 | 93K/6 | 93K/7 |

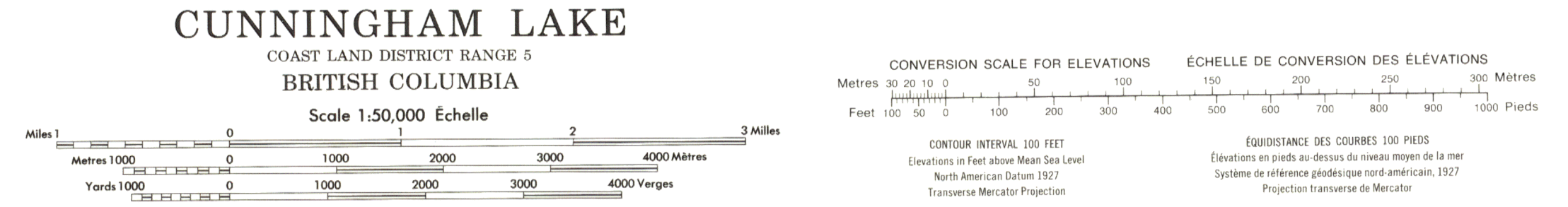
INDEX TO ADJOINING MAPS OF THE NATIONAL TOPOGRAPHIC SYSTEM

Produced by the SURVEYS AND MAPPING BRANCH,
DEPARTMENT OF ENERGY, MINES AND RESOURCES,
Ottawa, from aerial photographs taken in 1974. Culture check
1976. Information current as of 1976.
Copies may be obtained from the Canada Map Office,
Department of Energy, Mines and Resources, Ottawa,
or your nearest map dealer.
© Canada Copyright Reserved 1978

**PROVISIONAL PRINT
IMPRESSION PROVISOIRE**

Roads: Routes
cart track: de terre
trail, cut line or portage: sentier, percée ou portage

FOR COMPLETE REFERENCE SEE REVERSE SIDE
POUR UNE LISTE COMPLÈTE DES SIGNES, VOIR AU VERSO



Établie par la DIRECTION DES LEVÉS ET DE LA CARTOGRAPHIE,
MINISTÈRE DE L'ÉNERGIE, DES MINES ET DES RESSOURCES,
Ottawa, à partir de photographies aériennes prises en 1974. Vérification
des ouvrages en 1976. Renseignements à jour en 1976.
Ces cartes sont en vente au Bureau des Cartes du Canada,
ministère de l'Énergie, des Mines et des Ressources, Ottawa,
ou chez le vendeur le plus près.
© Canada 1978. Tous droits réservés.

**CUNNINGHAM LAKE
93 K/11
EDITION 2**