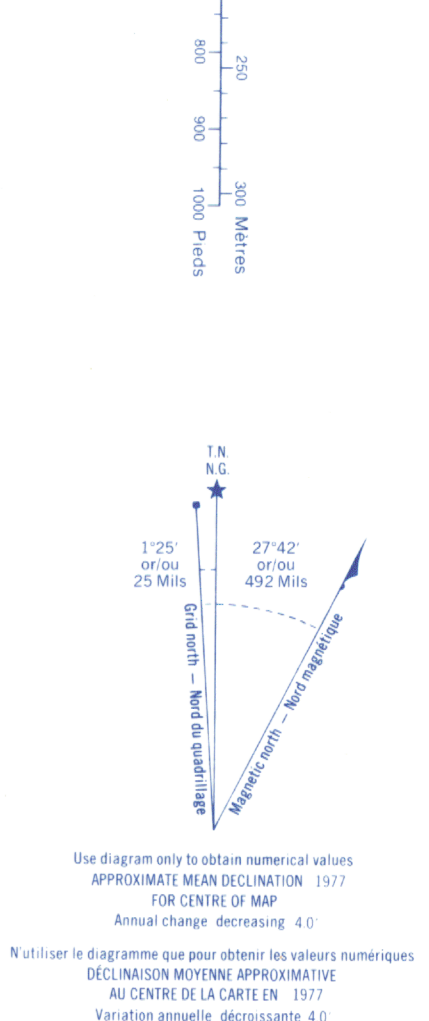

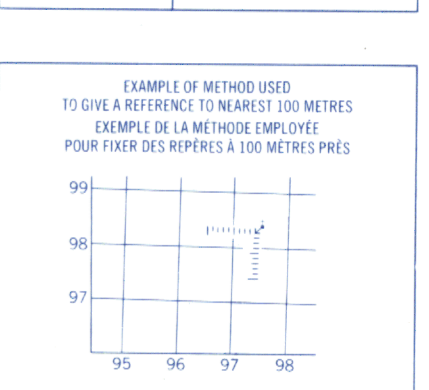


Military users, refer to this map as: **SÉRIE A 721 SÉRIE**
 Référence de cette carte pour usage militaire: **MAP 93 K/2 CARTE**
 ÉDITION 3 MCE ÉDITION



ONE THOUSAND METRE
 UNIVERSAL TRANSVERSE MERCATOR GRID
QUADRILLAGE DE MILLE MÈTRES
 TRANSVERSE UNIVERSEL DE MERCATOR

GRID ZONE DESIGNATION	100,000 M SQUARE IDENTIFICATION
DESIGNATION DE LA ZONE DU QUADRILLAGE	IDENTIFICATION DU CARRÉ DE 100,000 M
10 U	CR DR CQ DQ



REFERENCE POINT CHURCH - EGLISE (see above)
EASTING Read number on grid line immediately below point.
LONGITUDE EST Note the chiffre de la ligne du quadrillage immédiatement à gauche du repère.
Estimate tenths of a square from this line eastward to point.
Estimer le nombre de dixièmes de carré entre cette ligne et le repère en direction est.

NORTHING Read number on grid line immediately below point.
LATITUDE Nord Note le chiffre de la ligne du quadrillage immédiatement en dessous du repère.
Estimate tenths of a square from this line northward to point.
Estimer le nombre de dixièmes de carré entre cette ligne et le repère en direction nord.

GRID REFERENCE 97 2584
REFERENCE DU QUADRILLAGE 972584

Nearest vertical grid reference (100,000 metres above 0): 972584. La plus proche référence horizontale est à 100,000 mètres (niveau 0) mètres.

TABLEAU D'ASSEMBLAGE DU SYSTÈME NATIONAL DE RÉFÉRENCE CARTOGRAPHIQUE

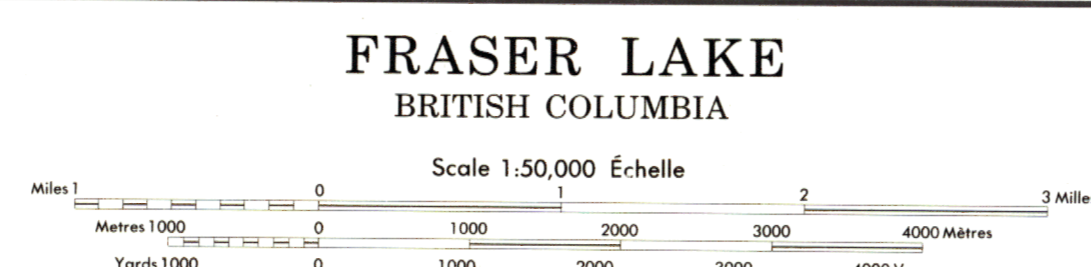
93 K/6	93 K/7	93 K/8
93 K/3	93 K/2	93 K/1
93 J/4	93 J/5	93 J/6

Produced by the SURVEYS and MAPPING BRANCH, DEPARTMENT OF ENERGY, MINES AND RESOURCES. Updated from aerial photographs taken in 1974. Cartre check 1976. Information current as of 1976.

Copies may be obtained from the Canada Map Office, Department of Energy, Mines and Resources, Ottawa, or your nearest map dealer.

© Canada Copyrights Reserved 1977

Roads	Routes
hard surface, all weather	all weather
hard surface, all weather	gravel aggloméré
loose or stabilized surface, all weather	gravier aggloméré
loose surface, dry weather and unimproved streets	gravier
cart track	chemin de terre
trail, cut line or portage	sentier, percée ou portage



CONTOUR INTERVAL 100 FEET
 Elevations in feet above Mean Sea Level
 North American Datum 1927
 Transverse Mercator Projection

ÉQUIVALENCES DES COURBES 100 PIEDS
 Elevations in feet above the mean of the sea
 Système de référence géodésique nord-américain, 1927
 Projection Transverse de Mercator

Échelle par la DIRECTION DES LÈVES ET DE LA CARTOGRAPHIE, MINISTÈRE DE L'ÉNERGIE, DES MINES ET DES RESSOURCES. Mise à jour à l'aide de photographies aériennes prises en 1974. Vérification des données en 1976. Renouvellement à jour en 1976. Ces cartes sont en vente au Bureau des Cartes du Canada, ministère de l'Énergie, des Mines et des Ressources, Ottawa, ou chez le vendeur le plus près. © Canada 1977, tous droits réservés.