
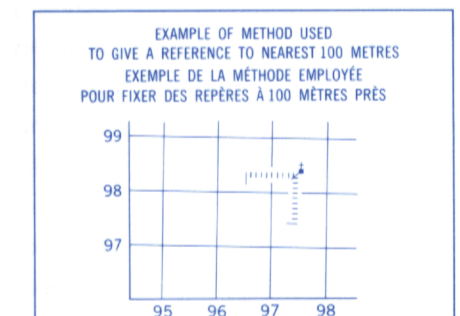
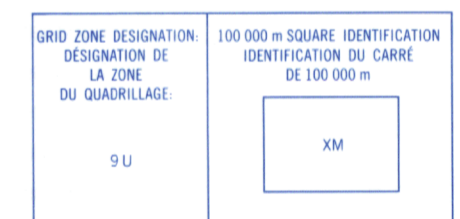


Military users, refer to this map as: **SERIES A 721 SERIE**  
 Réference de cette carte pour usage militaire: **MAP 93 M/9 CARTE**  
 ÉDITION 2 MCE ÉDITION

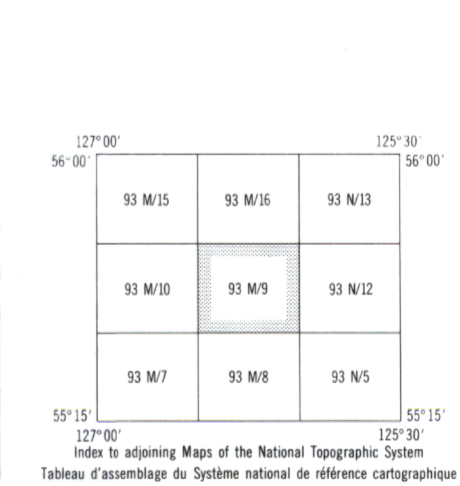


**ONE THOUSAND METRE**  
 UNIVERSAL TRANSVERSE MERCATOR GRID  
**ZONE 9**  
 QUADRILLAGE UNIVERSEL TRANSVERSE DE MERCATOR  
**DE MILLE MÈTRES**



**REFERENCE POINT CHURCH - EGLISE** (as above) (ci-dessus)  
**EASTING:** Road number on grid line immediately to left of point.  
**ABSCISSE:** Note le chiffre de la ligne de quadrillage immédiatement à gauche du repère.  
**Estimate tenths of a square from this line eastward to point.**  
 Estimer le nombre de dixièmes du carré entre cette ligne et le repère en direction est.  
**NORTHING:** Road number on grid line immediately below point.  
**ORDONNÉE:** Note le chiffre de la ligne de quadrillage immédiatement en dessous du repère.  
**Estimate tenths of a square from this line northward to point.**  
 Estimer le nombre de dixièmes du carré entre cette ligne et le repère en direction nord.  
**GRID REFERENCE:** 975864  
**REFERENCE AU QUADRILLAGE:** 975864  
 Nearest similar grid reference 100 000 metres.  
 Référence similaire la plus près est à 100 000 mètres.

**BROWN NUMBERED TICKS INDICATE THE 1000 METRE U.T.M. GRID**  
**LES AMORCES BRUNES NUMÉROTÉES REPRÉSENTENT LE QUADRILLAGE U.T.M. DE 1000 MÈTRES**



PRODUCED BY THE CANADA CENTRE FOR MAPPING, DEPARTMENT OF ENERGY, MINES AND RESOURCES. DÉPARTAMENT DE L'ÉNERGIE, MINES ET DES RESSOURCES.

COPYRIGHT © 1990 HER MAJESTY THE QUEEN IN RIGHT OF CANADA. DÉPARTAMENT DE L'ÉNERGIE, MINES ET DES RESSOURCES, OTTAWA, ON YOUR NEAREST MAP DEALER.

© 1990 HER MAJESTY THE QUEEN IN RIGHT OF CANADA. DÉPARTAMENT DE L'ÉNERGIE, MINES ET DES RESSOURCES, OTTAWA, ON YOUR NEAREST MAP DEALER.

**Roads:** loose or stabilized surface, all weather; loose surface, dry weather; cart track; trail, cut line or passage.  
**Routes:** gravier, aggloméré, toute saison; de gravier, temps sec; route non classée ou rue; sentier, parcelle ou passage.

**BULKLEY HOUSE**  
 CASSIAR LAND DISTRICT  
 BRITISH COLUMBIA COLOMBIE-BRITANNIQUE

**Scale 1:50 000 Échelle**  
 Miles 1 0 1 2 3  
 Metres 1000 0 1000 2000 3000 4000

**CONVERSION SCALE FOR ELEVATIONS**  
 METRES 30 20 10 0 50 100 150 200 250 300  
 FEET 100 50 0 100 200 300 400 500 600 700 800 900 1000

**ECHÈLE DE CONVERSION DES ALTITUDES**  
 METRES 30 20 10 0 50 100 150 200 250 300  
 PIEDS 100 50 0 100 200 300 400 500 600 700 800 900 1000

ÉTABLI PAR LE CENTRE CANADIEN DE CARTOGRAPHIE, MINISTÈRE DE L'ÉNERGIE, DES MINES ET DES RESSOURCES. ÉTABLI PAR LE BUREAU DES CARTES DU CANADA, MINISTÈRE DE L'ÉNERGIE, DES MINES ET DES RESSOURCES, OTTAWA, OÙ CHEZ LE Vendeur LE PLUS PRÈS.  
 © 1990 SA MAJESTÉ LA REINE DU CHEF DU CANADA, MINISTÈRE DE L'ÉNERGIE, DES MINES ET DES RESSOURCES.

**BULKLEY HOUSE**  
 93 M/9  
 ÉDITION 2 ÉDITION

**Energy, Mines and Resources Canada**  
 Énergie, Mines et Ressources Canada