

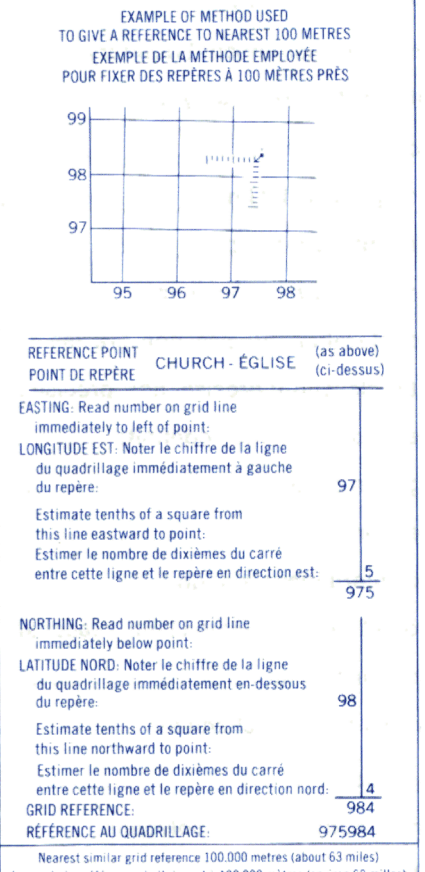
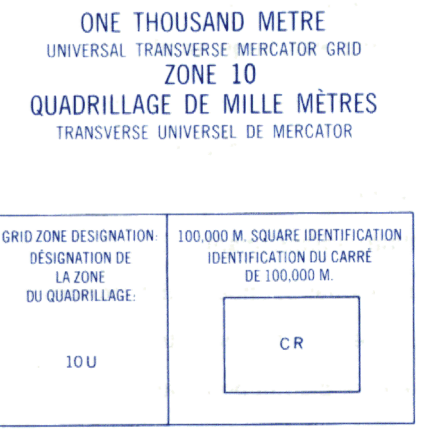
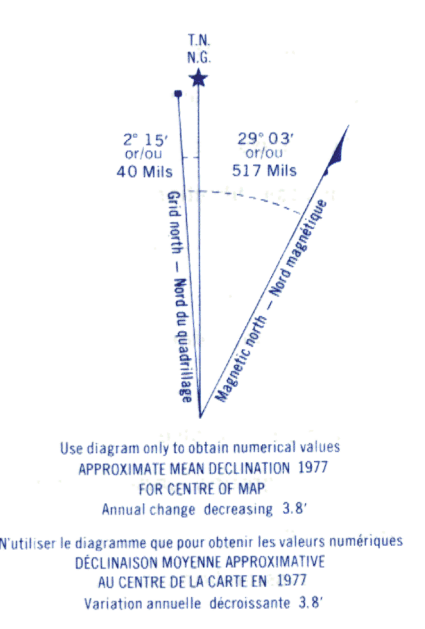
Military users, refer to this map as: **SERIE A721 SERIE MAP 93 K/12 CARTE**
 Références de cette carte pour usage militaire: **EDITION 2 MCE EDITION**

GLOSSARY GLOSSAIRE

Airfield	Champ d'atterrissage
Area	Zone
Canal	Canal
City Limits	Limites de ville
Customs	Douanes
Ditch	Fosse
Dugout	Abrevoir
Dump	Dépot
Factory	Usine
Filtration Plant	Usine de filtration
Gas	Gaz
Golf Course	Terrain de golf
Irrigation Canal	Canal d'irrigation
Junk Yard	Dépot de ferrailles
Kiss	Four
Lookout	Poste d'observation
Oil Wells	Puits de pétrole
Park	Parc
Pipeline	Pipeline
Risk	Four pour cloches de l'âge fer
Senior Citizens Home	Four pour cloches de l'âge fer
Silo	Silo
Silo Area	Stations de silo
String Bag	Mécanisme en entaille
Surveyed Line	Ligne arpentée
Tailing	Terrils
Tank	Réservoir
Water	Eau
Winter Road	Chemin d'hiver

ABBREVIATIONS ABRÉVIATIONS

Aband	Abandoned	Abandonné
C	Cemetery	Cimetière
CD	County	Comté
E	Elevator	Elévateur
Fy	Ferry	Traversier
IR	Indian Reserve	Réserve indienne
H	Hospital	Hôpital
L	Lot	Lot
M	Michener	Mécanisme
Mun	Municipality	Municipalité
P	Post Office	Bureau de poste
PH	Power House	Centrale électrique
RCMP	Royal Canadian Mounted Police	Gendarmes Royale Canadienne
Rcs	Reservoir	Réservoir
Tran	Transformer	Transformateur
TFL	Tree Farm Licence	Licence de sylviculture



BROWN NUMBERED TICKS INDICATE THE 1000 METRE U.T.M. GRID ZONE 9
LES TRAITS NUMÉROTÉS EN BRUN INDIQUENT LE QUADRILLAGE DE 1000 MÈTRES U.T.M.

TABLAU D'ASSEMBLAGE DU SYSTÈME NATIONAL DE RÉFÉRENCE CARTOGRAPHIQUE

93 L/16	93 N/13	93 N/14
93 L/17	93 N/12	93 N/11
93 L/18	93 N/11	93 N/10
93 L/19	93 N/10	93 N/9

Produced by the SURVEYS AND MAPPING BRANCH, DEPARTMENT OF ENERGY, MINES AND RESOURCES, based on aerial photographs taken in 1974. Culture check 1976. Information current as of 1976.
 Copies may be obtained from the Canada Map Office, Department of Energy, Mines and Resources, Ottawa, or your nearest map dealer.
 © Canada Copyrights Reserved 1978

ROADS: Roads, loose or stabilized surface, all weather, gravel, aggloméré, toute saison, unpaved, temps sec, non classés, routes non classées, cart track, sentier, percée ou portage, trail cut line or portage, sentier, percée ou portage.

FOR COMPLETE REFERENCE SEE REVERSE SIDE POUR UNE LISTE COMPLÈTE DES SIGNES, VOIR AU VERSO



Établi par la DIRECTION DES LEVÉS ET DE LA CARTOGRAPHIE, MINISTÈRE DE L'ÉNERGIE, DES MINES ET DES RESSOURCES. Mise à jour à l'aide de photographies aériennes prises en 1974. Vérification des renseignements en 1976. Renseignements à jour en 1976.
 Ces cartes sont en vente au Bureau des Cartes du Canada, ministère de l'Énergie, des Mines et des Ressources, Ottawa, ou chez le marchand le plus près.
 © Canada 1978. Tous droits réservés.

PENDLETON BAY
 93 K/12
 EDITION 2