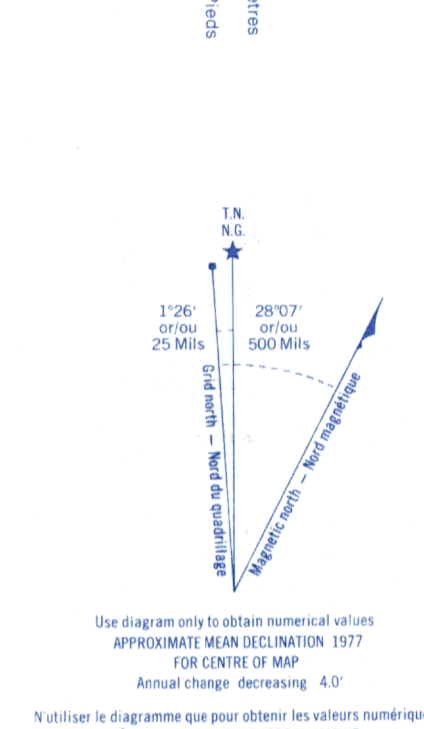

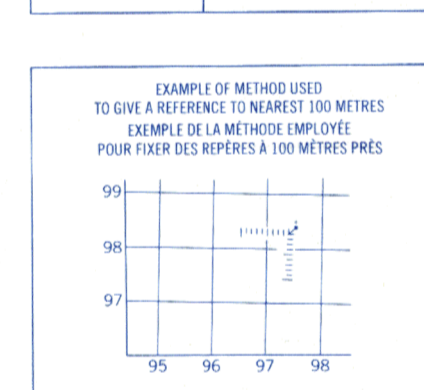



Military users refer to this map as
Référence de cette carte pour usage militaire.

SERIES A 721 SÉRIE
MAP 93 K/10 CARTE
EDITION 2 MGE ÉDITION



ONE THOUSAND METRE
UNIVERSAL TRANSVERSE MERCATOR GRID
ZONE 10
QUADRILLAGE DE MILLE MÈTRES
TRANSVERSE UNIVERSEL DE MERCATOR



REFERENCE POINT
POINT DE RÉPÈRE

EASTING: Read number on grid line immediately to left of point.
LONGITUDE EST: Note the chiffre de la ligne du quadrillage immédiatement à gauche du repère.
Estimate tenths of a square from this line westward to point.
Estimer le nombre de dixièmes de carré entre cette ligne et le repère en direction est.

NORTHING: Read number on grid line immediately below point.
LATITUDE NORTH: Note le chiffre de la ligne du quadrillage immédiatement en dessous du repère.
Estimate tenths of a square from this line northward to point.
Estimer le nombre de dixièmes de carré entre cette ligne et le repère en direction nord.

GRID REFERENCE
RÉFÉRENCE AU QUADRILLAGE

Nearest similar grid reference (100,000 metres (about 6.3 miles))
La prochaine référence similaire est à 100,000 mètres (environ 6.3 miles)

TABLEAU D'ASSEMBLAGE DU SYSTÈME NATIONAL DE RÉFÉRENCE CARTOGRAPHIQUE

93 K/4	93 K/5	93 K/6
93 K/11	93 K/10	93 K/9
93 K/6	93 K/7	93 K/8

INDEX TO ADDING MAPS OF THE NATIONAL TOPOGRAPHIC SYSTEM

Établi par la DIRECTION DES LÈVES ET DE LA CARTOGRAPHIE, MINISTÈRE DE L'ÉNERGIE, DES MINES ET DES RESSOURCES. Ministère de l'Énergie, des Mines et des Ressources, Ottawa, ou chez le vendeur le plus près.

© Canada 1977, tous droits réservés

Produced by the SURVEYS AND MAPPING BRANCH, DEPARTMENT OF ENERGY, MINES AND RESOURCES. Updated from aerial photographs taken in 1974. Check 1976 information current as of 1976.

Copies may be obtained from the Canada Map Office, Department of Energy, Mines and Resources, Ottawa, or your nearest map dealer.

© Canada Copyrights Reserved 1977

Roads: loose or stabilized surface, all weather... graver aggloméré, toute saison... 2 lanes or more... less than 2 lanes.
loose surface, dry weather and de gravier, temps sec et undrained streets... rues hors classe
cart track... de terre...
trail, cut line or portage... sentier, percée ou portage

POUR UNE LISTE COMPLÈTE DES SIGNES, VOIR AU VERSO

Scale 1:50,000 Échelle

Miles 0 1 2 3
Metres 1000 0 1000 2000 3000 4000
Yards 1000 0 1000 2000 3000 4000

CONTOUR INTERVAL 100 FEET
Elevations in Feet above Mean Sea Level
North American Datum 1927
Transverse Mercator Projection

EQUIVALENCE DES COURBES 100 PIEDS
Élevations en pieds au-dessus du niveau moyen de la mer
Système de Référence géodésique nord-américain 1927
Projection Transverse de Mercator

STUART LAKE
93 K/10
EDITION 2