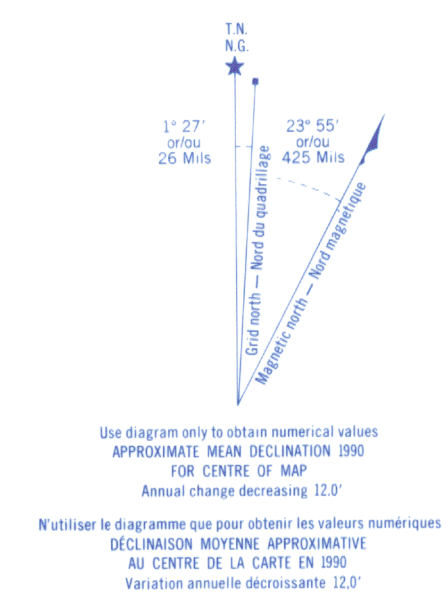
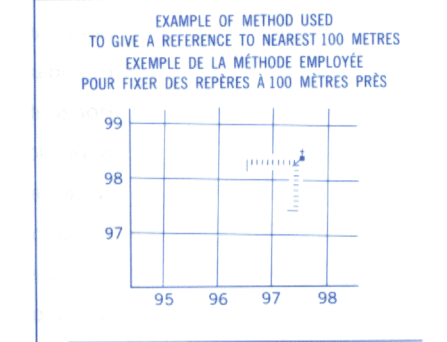
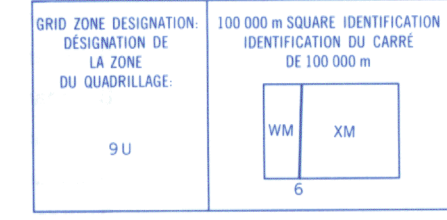


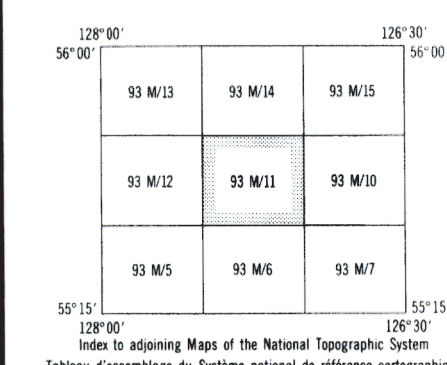
Military users refer to this map as: **SERIES A 721** SERIE
 Référence de cette carte pour usage militaire: **MAP 93 M/11** CARTE
 ÉDITION 2 ÉDITION



ONE THOUSAND METRE
 UNIVERSAL TRANSVERSE MERCATOR GRID
ZONE 9
 QUADRILLAGE UNIVERSEL TRANSVERSE DE MERCATOR DE MILLE MÈTRES



REFERENCE POINT CHURCH - EGLISE (see above)
POINT DE RÉFÉRENCE (ci-dessus)
 EASTING: Read number on grid line immediately to left of point.
 ASCISSÉ: Note le chiffre de la ligne du quadrillage immédiatement à gauche du repère.
 Estimate length of a square from this line eastward to point.
 Estimer le nombre de diamètres du carré entre cette ligne et le repère en direction est. 5
 NORTHING: Read number on grid line immediately below point.
 ORDONNÉE: Note le chiffre de la ligne du quadrillage immédiatement en dessous du repère.
 Estimate length of a square from this line northward to point.
 Estimer le nombre de diamètres du carré entre cette ligne et le repère en direction nord. 4
GRID REFERENCE 975984
 REFFÉRENCE AU QUADRILLAGE: 975984
 Nearest similar grid reference 100 000 metres. La référence similaire la plus près est à 100 000 mètres.

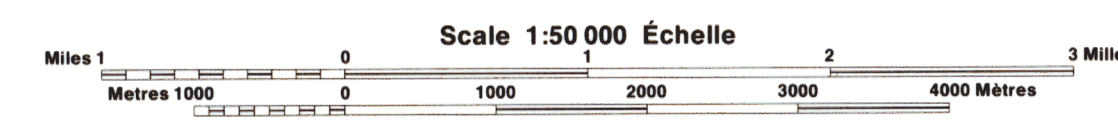


PRODUCED BY THE CANADA CENTRE FOR MAPPING, DEPARTMENT OF ENERGY, MINES AND RESOURCES. INFORMATION CURRENT AS OF 1989. PUBLISHED 1990. COPIES MAY BE OBTAINED FROM THE CANADA MAP OFFICE, DEPARTMENT OF ENERGY, MINES AND RESOURCES, OTTAWA, OR YOUR NEAREST MAP DEALER.

© 1990, HER MAJESTY THE QUEEN IN RIGHT OF CANADA. DEPARTMENT OF ENERGY, MINES AND RESOURCES.

Roads: loose or stabilized surface, all weather; loose surface, dry weather; unclassified road or street; cart track or portage.
 Routes: gravier, aggloméré, toute saison; de gravier, temps sec; route non classée ou rut; de terre; sentier, percée ou portage.
 2 lanes or more; less than 2 lanes; 2 voies ou plus; moins de 2 voies.

GUNANOOT LAKE
 CASSIAR LAND DISTRICT
 BRITISH COLUMBIA COLOMBIE-BRITANNIQUE



CONVERSION SCALE FOR ELEVATIONS
 METERS 0 100 200 300 400 500 600 700 800 900 1000
 FEET 0 300 600 900 1200 1500 1800 2100 2400 2700 3000

SCHÉLLE DE CONVERSION DES ALTITUDES
 MÈTRES 0 100 200 300 400 500 600 700 800 900 1000
 PIEDS 0 300 600 900 1200 1500 1800 2100 2400 2700 3000

CONTOUR INTERVAL: 100 FEET
 Élévations in Feet above Mean Sea Level
 North American Datum 1927
 Transverse Mercator Projection

ÉTABLI PAR LE CENTRE CANADIEN DE CARTOGRAPHIE, MINISTÈRE DE L'ÉNERGIE, DES MINES ET DES RESSOURCES. RENDUS PUBLICS À JOUR EN 1989. PUBLIÉS EN 1990. CES CARTES SONT EN VENTE AU BUREAU DES CARTES DU CANADA, MINISTÈRE DE L'ÉNERGIE, DES MINES ET DES RESSOURCES, OTTAWA, OU CHEZ LE Vendeur LE PLUS PRÈS. © 1990, SA MAJESTÉ LA REINE DU CHEF DU CANADA, MINISTÈRE DE L'ÉNERGIE, DES MINES ET DES RESSOURCES.