

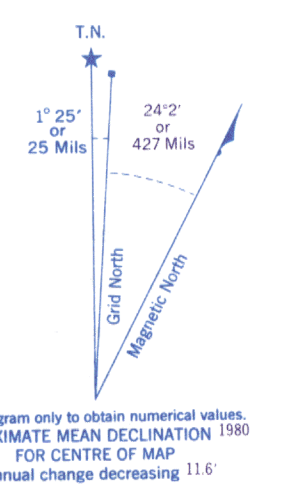
CANADA

EDITION 2

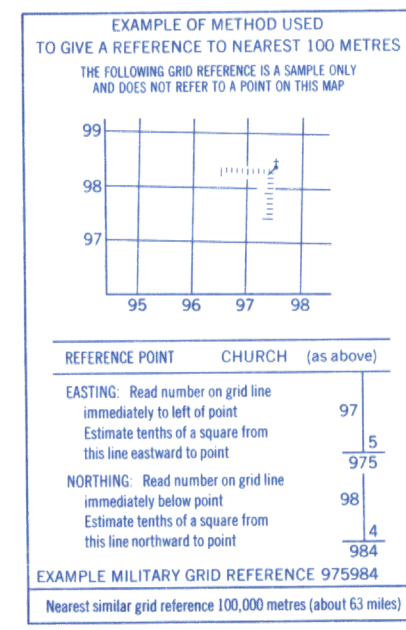
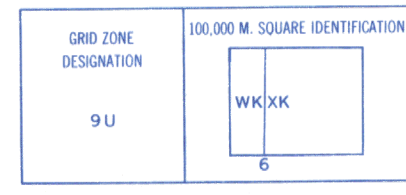
93 E/11



Refer to this map as: 93 E/11 EDITION 2 MCE SERIES A 721




ONE THOUSAND METRE
 UNIVERSAL TRANSVERSE MERCATOR GRID
 ZONE 9



TROITSA LAKE
 COAST DISTRICT RANGE 4
 BRITISH COLUMBIA

Scale 1:50,000 Échelle



Produced 1969, by the SURVEYS AND MAPPING BRANCH, DEPARTMENT OF ENERGY, MINES AND RESOURCES, from aerial photographs taken in 1968. Field surveys 1966 and 1968. Printed 1973.

Copies may be obtained from the Canada Map Office, Department of Energy, Mines and Resources, Ottawa, or your nearest map dealer.

Updated from aerial photographs taken in 1978. Overprinted and published in 1980.

© 1980, Her Majesty the Queen in Right of Canada, Department of Energy, Mines and Resources.

ROADS-ROUTES
 hard surface - pavée
 loose surface, dry weather and unclassified streets
 cart track - de terre
 trail - sentier

Roads:
 loose or stabilized surface, all weather
 loose surface, dry weather and unclassified streets
 cart track
 trail or portage

Routes:
 gravel aggloméré, toute saison
 de gravier, temps sec et rails hors classe
 de terre
 sentier ou portage

CONTOUR INTERVAL 100 FEET
 Elevations in feet above Mean Sea Level
 Transverse Mercator Projection

EQUIDISTANCE DES COURSES 100 PIEDS
 Élévations en pieds au-dessus du niveau moyen de la mer
 Système de référence géodésique nord-américain, 1927
 Projection transverse de Mercator

Établie en 1969 par la DIRECTION DES LEVÉS ET DE LA CARTOGRAPHIE, MINISTÈRE DE L'ÉNERGIE, DES MINES ET DES RESSOURCES, à partir des photographies aériennes prises en 1968. Levés sur le terrain en 1966 et 1968. Imprimée en 1973.

Ces cartes sont en vente au Bureau des Cartes du Canada, Ministère de l'Énergie, des Mines et des Ressources, Ottawa, ou chez le marchand le plus près.

Mise à jour à l'aide de photographies aériennes prises en 1978. Surimpression en 1980.

© 1980, Sa Majesté la Reine du Chef du Canada, Ministère de l'Énergie, des Mines et des Ressources.