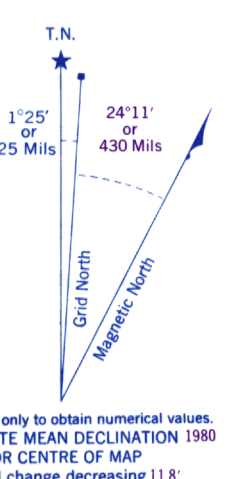
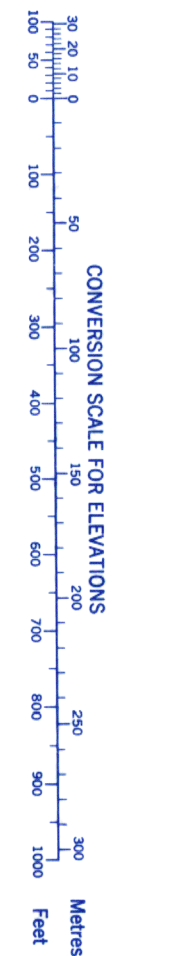
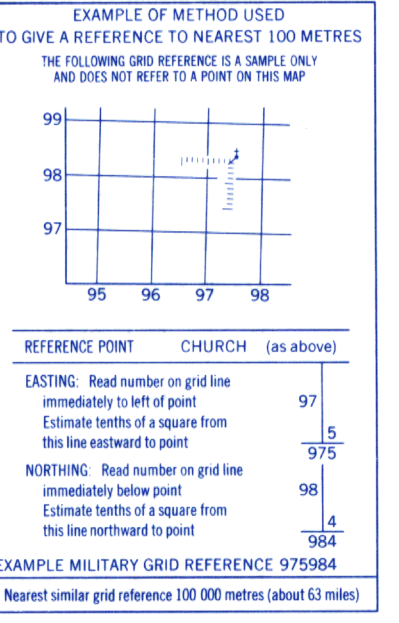
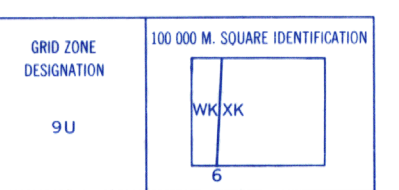


Refer to this map as: 93 E/14 EDITION 2 MCE SERIES A 721

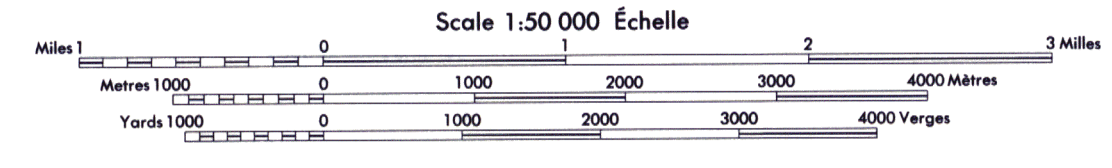


ONE THOUSAND METRE UNIVERSAL TRANSVERSE MERCATOR GRID ZONE 9



NEWCOMBE LAKE BRITISH COLUMBIA

Scale 1:50 000 Échelle



ROADS - ROUTES

hard surface - pavé	gravier aggloméré, toute saison	2 lanes or more	less than 2 lanes
loose surface - de gravier	de gravier, temps sec et	2 voies ou plus	moins de 2 voies
cart track - de terre	rues hors classe		
trail - sentier	de terre		
Dieltions - Suppressions	sentier ou portage		

Produced, 1988, by the SURVEYS AND MAPPING BRANCH, DEPARTMENT OF ENERGY, MINES AND RESOURCES, from aerial photographs taken in 1967. Field surveys 1966. Printed 1971.

This map was compiled with aerial photography taken in 1978 and found to be up-to-date in all major features.

Copies may be obtained from the Canada Map Office, Department of Energy, Mines and Resources, Ottawa, or your nearest map dealer.

© 1988, Her Majesty the Queen in Right of Canada, Department of Energy, Mines and Resources.

CONTour INTERVAL 100 FEET
Elevations in Feet above Mean Sea Level
North American Datum 1927
Transverse Mercator Projection

EQUIDISTANCE OF THE CURVES 100 FEET
Élévations en pieds au-dessus du niveau moyen de la mer
Système de référence géodésique nord-américain, 1927
Projection transverse de Mercator

Édifiée en 1988, par la DIRECTION DES LEVÉS ET DE LA CARTOGRAPHIE, MINISTÈRE DE L'ÉNERGIE, DES MINES ET DES RESSOURCES, d'après des photographies aériennes prises en 1967. Levés sur le terrain en 1966. Imprimée en 1971.

Ces cartes sont en vente au Bureau des Cartes du Canada, Ministère de l'Énergie, des Mines et des Ressources, Ottawa, ou chez le revendeur le plus près.

© 1988, Sa Majesté La Reine du Chef du Canada, Ministère de l'Énergie, des Mines et des Ressources.