

Military users, refer to this map as: **SERIES A 721 SÉRIE**  
 Références de cette carte pour usage militaire: **MAP 103 G/9 CARTE**  
 ÉDITION 2 MCE ÉDITION

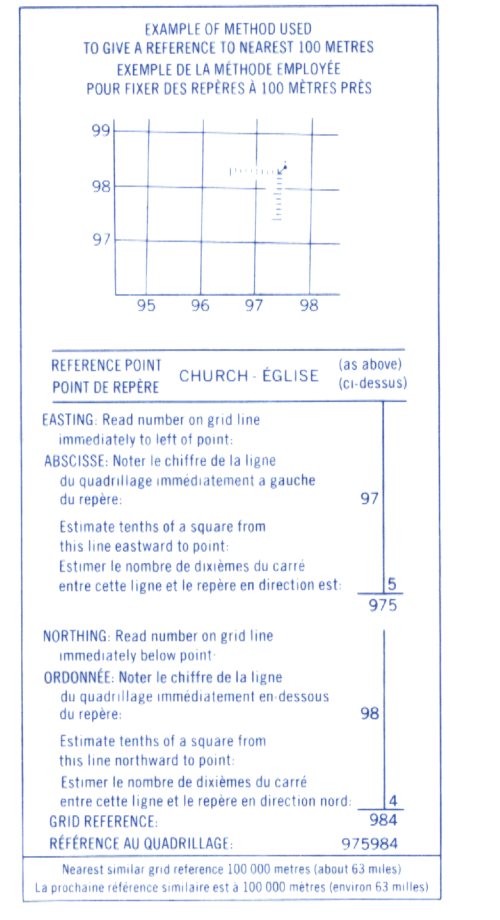
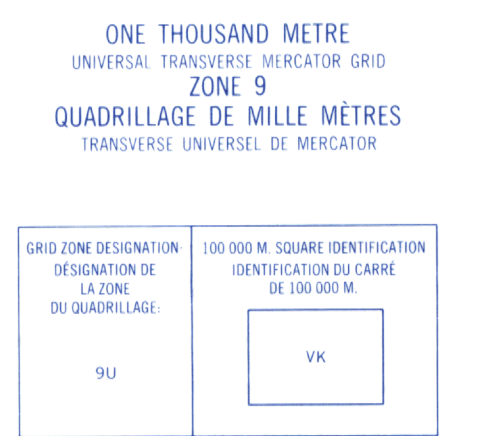
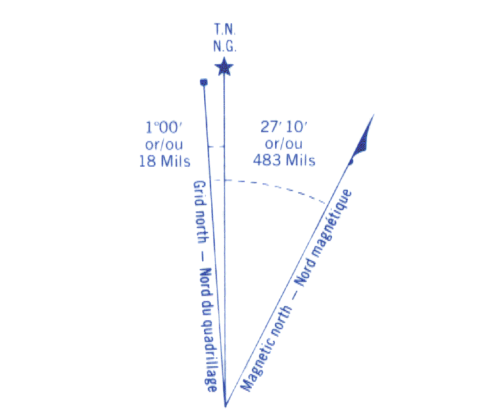
**GLOSSARY GLOSSAIRE**

Artfield	Terrain d'aérodrome
Area	Arrière
City Limits	Limites de ville
Customs	Douane
Ditch	Fossé
Dugout	Abri souterrain
Dump	Décharge
Filtration Plant	Usine de filtration
Gas	Gaz
Golf Course	Terrain de golf
Home Yard	Jardin
Kin	Four
Lakout	Bélier
Mow Waste	Débris de moue
Oil Wells	Puits de pétrole
Park	Parc
Road	Route
Senior Citizens Home	Foyer de l'âge et or
Ski Area	Station de ski
Strong Bank	Fondrière à hauts fonds
Surveyed Line	Ligne arpentée
Tank	Reservoir
Water	Eau
Water Road	Chemin d'eau

For a complete glossary see reverse side  
 Pour un glossaire complet, voir au verso

**ABBREVIATIONS ABBRÉVIATIONS**

Aband	Abandoned	Abandonné
C	Canal	Canal
CO	County	Comté
E	Elevator	Élévateur
F	Ferry	Traversier
IR	Indian Reserve	Reserve indienne
H	Hospital	Hôpital
L	Lid	Lid
M	Municipality	Municipalité
PO	Post Office	Bureau de poste
PH	Power House	Centrale électrique
RCMP	Royal Canadian Mounted Police	Gendarmes Royale Canadienne
Res	Reservoir	Reservoir
Tran Sta	Transformer Station	Poste de transformation
TL	Tree Line	Limite de végétation



**INSPECTION OF THIS MAP USING 1986 SATELLITE IMAGERY REVEALED NO CHANGES IN MAJOR HYDROGRAPHIC OR CONSTRUCTED FEATURES.**  
**UNE VÉRIFICATION DE CETTE CARTE AU MOYEN D'IMAGES SATELLITES DE 1986 N'A MONTRÉ AUCUN CHANGEMENT EN CE QUI CONCERNE LES ÉLÉMENTS HYDROGRAPHIQUES OU LES ÉLÉMENTS RAPPORTÉS (CONSTRUCTIONS) D'IMPORTANCE.**

**TABLEAU D'ASSIÈMBLAGE DU SYSTÈME NATIONAL DE RÉFÉRENCE CARTOGRAPHIQUE**

131 00	129 00	
54 00	54 00	
103 G/5	103 G/6	103 G/7
103 G/8	103 G/9	103 G/12
103 G/10	103 G/11	103 G/13
103 G/14	103 G/15	103 G/16
103 G/17	103 G/18	103 G/19
53 15	129 00	53 15

Produced by the SURVEYS AND MAPPING BRANCH, DEPARTMENT OF ENERGY, MINES AND RESOURCES. Updated from aerial photographs taken in 1977. Published in 1980.  
 Copies may be obtained from the Canada Map Office, Department of Energy, Mines and Resources, Ottawa, or your nearest map dealer.  
 © 1980 Her Majesty the Queen in Right of Canada, Department of Energy, Mines and Resources.

**McCAULEY ISLAND**  
 COAST LAND DISTRICT RANGE 4  
 BRITISH COLUMBIA  
 Scale 1:50 000 Échelle

Information concerning location and precise elevation of bench marks can be obtained by writing to the Geodetic Survey, Surveys and Mapping Branch, Ottawa.  
 On peut obtenir des renseignements sur le lieu et l'altitude exacte des repères de nivellement en écrivant aux Levés géodésiques, Direction des levés et de la cartographie, Ottawa.  
**CONVERSION SCALE FOR ELEVATIONS**  
 Metres 30 20 10 0  
 Feet 100 50 0  
**ÉCHELLE DE CONVERSION DES ALTITUDES**  
 Mètres 300 200 100 0  
 Pieds 1000 700 500 0  
 CONTOUR INTERVAL 100 FEET  
 Elevations in feet above Mean Sea Level  
 North American Datum 1927  
 Transverse Mercator Projection  
 ÉCHELLE DES COURBES 100 PIEDS  
 Altitudes en pieds  
 Système de référence géodésique nord-américain, 1927  
 Projection Transverse de Mercator

Établi par la DIRECTION DES LEVÉS ET DE LA CARTOGRAPHIE, MINISTÈRE DE L'ÉNERGIE, DES MINES ET DES RESSOURCES.  
 Mise à jour à l'aide de photographies aériennes prises en 1977. Publiée en 1980.  
 Ces cartes sont en vente au Bureau des Cartes du Canada, ministère de l'Énergie, des Mines et des Ressources, Ottawa, ou chez le marchand le plus près.  
 © 1980 Sa Majesté la Reine du Chef du Canada, Ministère de l'Énergie, des Mines et des Ressources.

**McCAULEY ISLAND**  
 103 G/9  
 ÉDITION 2