
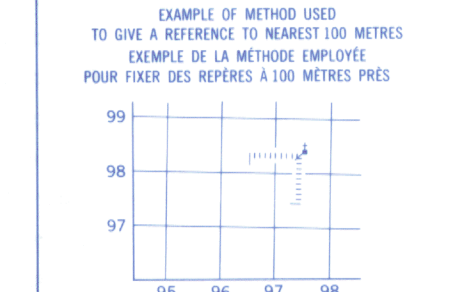
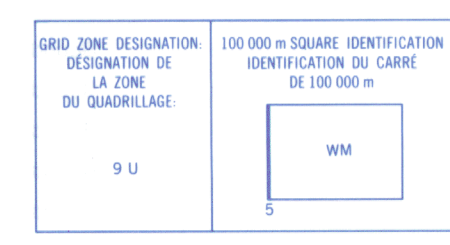


Military users, refer to this map as: **Reference de cette carte pour usage militaire:**
 SERIES: A 721 SÉRIE
 MAP: 103 P/7 CARTE
 EDITION 2 MCE ÉDITION



ONE THOUSAND METRE
 UNIVERSAL TRANSVERSE MERCATOR GRID
 ZONE 9
 QUADRILAGE UNIVERSEL TRANSVERSE DE MERCATOR
 DE MILLE MÈTRES

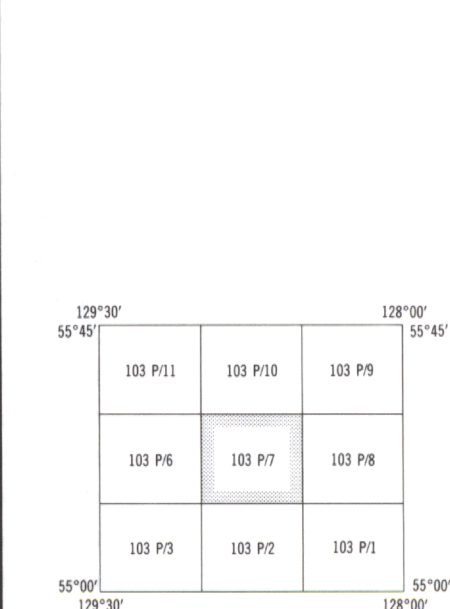


REFERENCE POINT
 POINT DE REPERE: CHURCH - EGLISE (as above) (ci-dessus)

EASTING: Read number on grid line immediately to left of point.
 ABSISSSE: Notez le chiffre de la ligne du quadrillage immédiatement à gauche du repère.

NORTHING: Read number on grid line immediately below point.
 ORDONNÉE: Notez le chiffre de la ligne du quadrillage immédiatement en dessous du repère.

GRID REFERENCE: 979584
 RÉFÉRENCE AU QUADRILAGE: 979584
 The reference similar to the plus près est à 100 000 mètres.



PRODUCED BY THE CANADA CENTRE FOR MAPPING, DEPARTMENT OF ENERGY, MINES AND RESOURCES. INFORMATION CURRENT AS OF 1988. PUBLISHED 1990.

COPIES MAY BE OBTAINED FROM THE CANADA MAP OFFICE, DEPARTMENT OF ENERGY, MINES AND RESOURCES, OTTAWA, ON CANADA. NEAREST MAP DEALER.

© 1990. HER MAJESTY THE QUEEN IN RIGHT OF CANADA. DEPARTMENT OF ENERGY, MINES AND RESOURCES.

KITEEN RIVER
 CASSIAR LAND DISTRICT
 BRITISH COLUMBIA COLOMBIE-BRITANNIQUE

Scale 1:50 000 Échelle
 Miles 1 2 3
 Metres 1000 0 1000 2000 3000 4000

Information concerning bench marks and horizontal survey monuments can be obtained from Geodetic Survey, Canada Centre for Surveying, Ottawa.

CONVERSION SCALE FOR ELEVATIONS
 Metres 30 20 10 0 50 100
 Feet 100 50 0 100 200 300

CONTOUR INTERVAL 100 FEET
 Elevations in Feet above Mean Sea Level
 North American Datum 1927
 Transverse Mercator Projection

ÉTABLI PAR LE CENTRE CANADIEN DE CARTOGRAPHIE, MINISTÈRE DE L'ÉNERGIE, DES MINES ET DES RESSOURCES. RENSEIGNEMENTS À JOUR EN 1988. PUBLIÉ EN 1990.

LES CARTES SONT EN VENTE AU BUREAU DES CARTES DU CANADA, MINISTÈRE DE L'ÉNERGIE, DES MINES ET DES RESSOURCES, OTTAWA, OU CHEZ LE VENDOR LE PLUS PROCHÉ.

© 1990. SA MAJESTÉ LA REINE DU CHEF DU CANADA. MINISTÈRE DE L'ÉNERGIE, DES MINES ET DES RESSOURCES.

KITEEN RIVER
 103 P/7

EDITION 2 EDITION
 Energy, Mines and Resources Canada
 Énergie, Mines et Ressources Canada

PROVISIONAL PRINT
IMPRESSION PROVISOIRE

Roads: loose or stabilized surface, all weather; loose surface, dry weather; unclassified road or street; cart track, cut line or portage; trail, cut line or portage.
 Routes: gravel, aggloméré, toute saison; de gravier, temps sec; route non classée ou rut; de terre; sentier, percée ou portage.

FOR COMPLETE REFERENCE SEE REVERSE SIDE
 POUR UNE LISTE COMPLETE DES SIGNES, VOIR AU VERSO