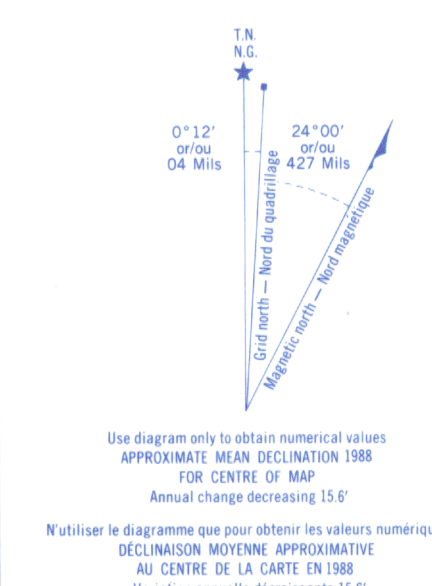
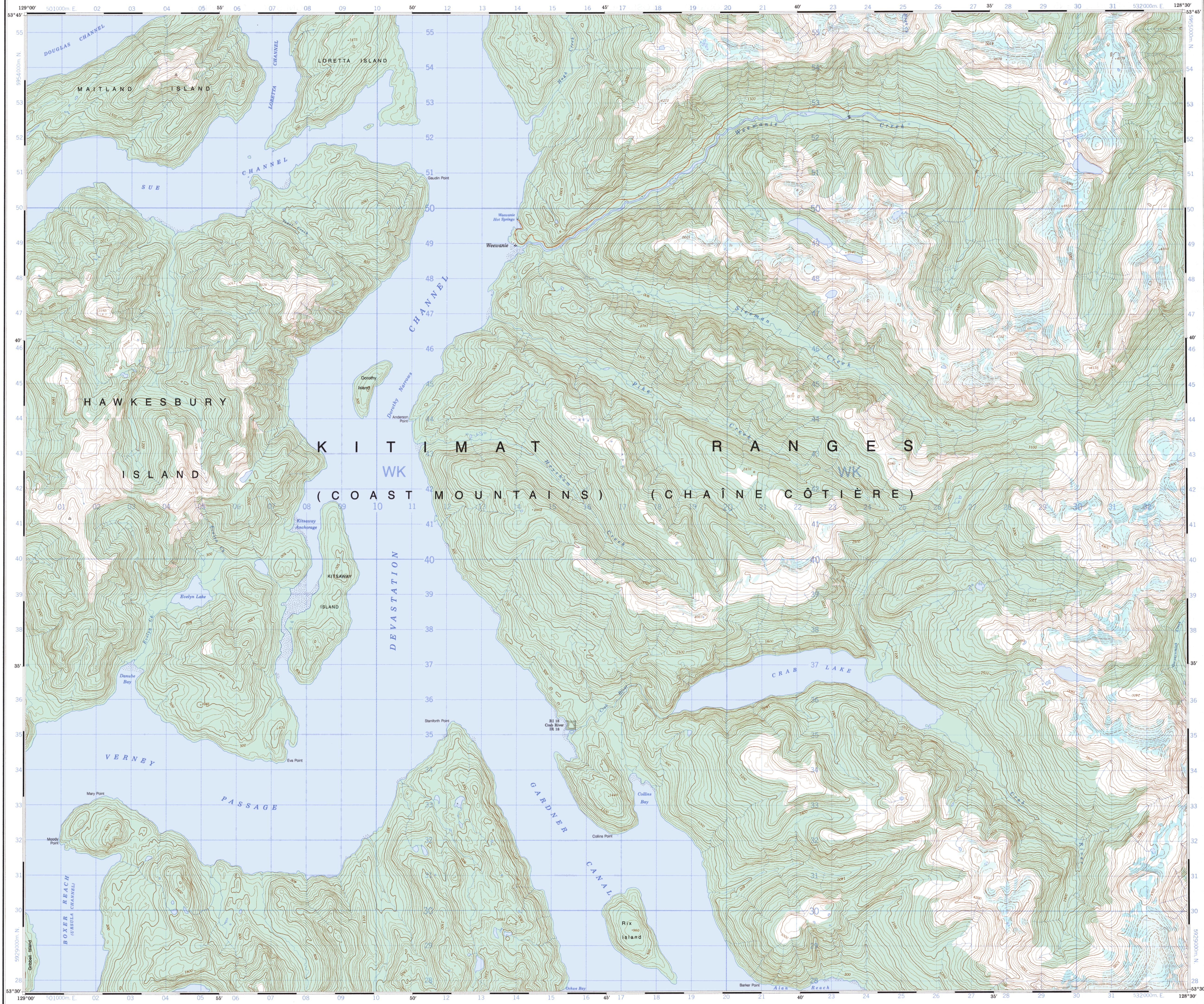
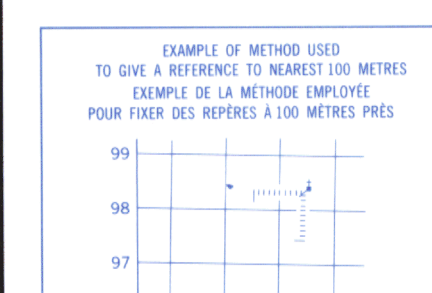
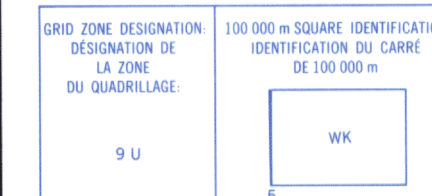


Military users refer to this map as: **SÉRIE A 721 SÉRIE**
 Référence de cette carte pour usage militaire: **MAP 103 H10 CARTE**
 ÉDITION 2 MCE ÉDITION



ONE THOUSAND METRE
 UNIVERSAL TRANSVERSE MERCATOR GRID
 ZONE 9
 QUADRILLAGE UNIVERSEL TRANSVERSE DE MERCATOR
 DE MILLE MÈTRES



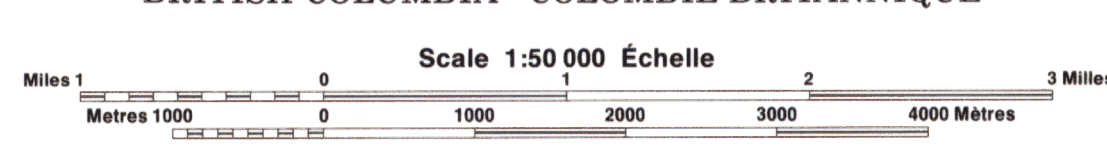
REFERENCE POINT: CHURCH EGLISE (see above)
 POINT DE REFERENCE: ÉGLISE (voir ci-dessus)
 EASTING: Road number on grid line immediately to left of point.
 ABSCISSE: Notez le chiffre de la ligne du quadrillage immédiatement à gauche du repère.
 ESTIMATE tenths of a square from this line eastward to point.
 ESTIMER le nombre de dixièmes de carré entre cette ligne et le repère en direction est.
 NORTHING: Road number on grid line immediately below point.
 ORDONNÉE: Notez le chiffre de la ligne du quadrillage immédiatement en dessous du repère.
 ESTIMATE tenths of a square from this line northward to point.
 ESTIMER le nombre de dixièmes de carré entre cette ligne et le repère en direction nord.
 GRID REFERENCE: 975864
 REFERENCE AU QUADRILLAGE: 975864
 Nearest similar grid reference 100 000 metres. La référence similaire la plus près est à 100 000 mètres.

129°00'	128°30'	
103 H04	103 H05	103 H06
103 H07	103 H08	103 H09
103 H10	103 H11	103 H12
103 H13	103 H14	103 H15
129°00'	128°30'	

Tableau d'assemblage du Système national de référence cartographique

PRODUCED BY THE CANADA CENTRE FOR MAPPING (OTTAWA), DEPARTMENT OF ENERGY, MINES AND RESOURCES. UPDATED FROM AERIAL PHOTOGRAPHS TAKEN IN 1978. CULTURE CHECK 1981. PUBLISHED IN 1981.
 COPIES MAY BE OBTAINED FROM THE CANADA MAP OFFICE, DEPARTMENT OF ENERGY, MINES AND RESOURCES, OTTAWA, OR YOUR NEAREST MAP DEALER.
 © 1988, HER MAJESTY THE QUEEN IN RIGHT OF CANADA. DEPARTMENT OF ENERGY, MINES AND RESOURCES.

DEVASTATION CHANNEL
 COAST LAND DISTRICT RANGE 4
 BRITISH COLUMBIA COLOMBIE-BRITANNIQUE



CONVERSION SCALE FOR ELEVATIONS
 METRES 30 20 10 0 50 100 150 200 250 300
 FEET 100 50 0 100 200 300 400 500 600 700 800 900 1000
 ÉCHELLE DE CONVERSION DES ALTITUDES
 MÈTRES 30 20 10 0 50 100 150 200 250 300
 PIEDS 100 50 0 100 200 300 400 500 600 700 800 900 1000

ÉTABLI PAR LE CENTRE CANADIEN DE CARTOGRAPHIE (OTTAWA), MINISTÈRE DE L'ÉNERGIE, DES MINES ET DES RESSOURCES. MISE À JOUR DE L'ÉCHELLE, DES MINES ET DES RESSOURCES EN 1978. VÉRIFICATION DES ÉLÉMENTS RAPPORTÉS EN 1981. PUBLIÉE EN 1981.
 CES CARTES SONT EN VENTE AU BUREAU DES CARTES DU CANADA, MINISTÈRE DE L'ÉNERGIE, DES MINES ET DES RESSOURCES, OTTAWA, OU CHEZ LE VENDOR LE PLUS PRÈS.
 © 1988, SA MAJESTÉ LA REINE DU CHEF DU CANADA, MINISTÈRE DE L'ÉNERGIE, DES MINES ET DES RESSOURCES.