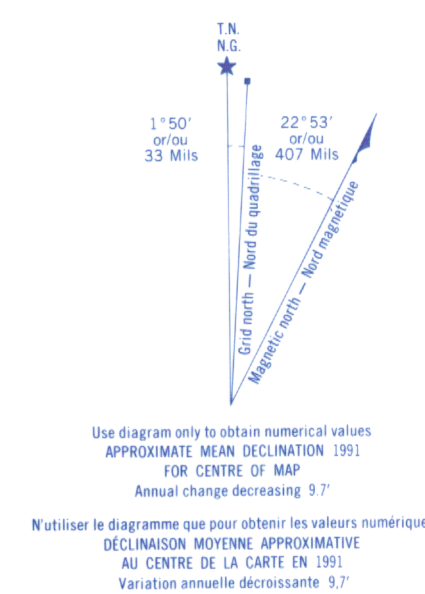
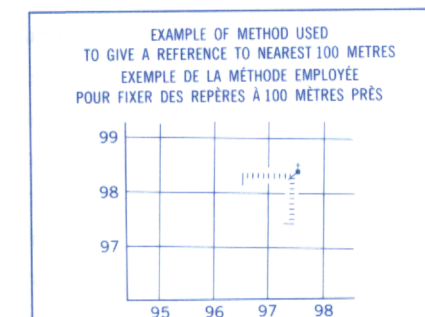
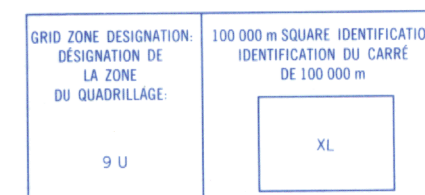


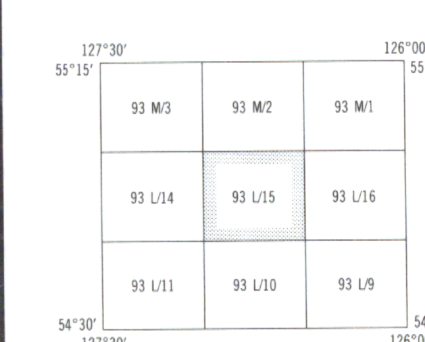
Military users, refer to this map as: Références de cette carte pour usage militaire:  
 SERIES A 721 SÉRIE MAP 93 L/15 CARTE ÉDITION 2 MCE ÉDITION



ONE THOUSAND METRE UNIVERSAL TRANSVERSE MERCATOR GRID ZONE 9  
 QUADRILLAGE UNIVERSEL TRANSVERSE DE MERCATOR DE MILLE MÈTRES



REFERENCE POINT CHURCH - EGLISE (in above) (ci-dessus)  
 POINT DE REPÈRE (ci-dessus)  
 EASTING: Read number on grid line immediately to left of point. (imédiatement à gauche du point)  
 ARSÈNE: Note le chiffre de la ligne du quadrillage immédiatement à gauche du repère.  
 Estimate tenths of a square from this line eastward to point. (Estimer le nombre de dixièmes de carré entre cette ligne et le repère en direction est.)  
 NORTHING: Read number on grid line immediately below point. (imédiatement en dessous du point)  
 ORDONNÉE: Note le chiffre de la ligne du quadrillage immédiatement en dessous du repère.  
 Estimate tenths of a square from this line northward to point. (Estimer le nombre de dixièmes de carré entre cette ligne et le repère en direction nord.)  
 GRID REFERENCE: 975084  
 REFERENCE AU QUADRILLAGE: 975084  
 Nearest similar grid reference 100 000 metres. (La référence similaire la plus près est à 100 000 mètres.)



PRODUCED BY THE CANADA CENTRE FOR MAPPING, DEPARTMENT OF ENERGY, MINES AND RESOURCES. INFORMATION CURRENT AS OF 1989. PUBLISHED 1992.  
 COPIES MAY BE OBTAINED FROM THE CANADA MAP OFFICE, DEPARTMENT OF ENERGY, MINES AND RESOURCES, OTTAWA, OR YOUR NEAREST MAP DEALER.  
 © 1992. HER MAJESTY THE QUEEN IN RIGHT OF CANADA. DÉPARTEMENT DE L'ÉNERGIE, DES MINES ET DES RESSOURCES.

Roads: hard surface, loose or stabilized surface, all weather, loose surface, dry weather, unclassified road or street, cart track, trail, cut line or portage.  
 Routes: revêtement dur, revêtement dur, gravier, aggloméré, toute saison, de gravier, temps sec, route non classée ou rue, de terre, sentier, percée ou portage.

DRIFTWOOD CREEK  
 REGIONAL DISTRICT OF BULKLEY - NECHAKO  
 COAST LAND DISTRICT RANGE 5  
 BRITISH COLUMBIA COLOMBIE-BRITANNIQUE  
 Scale 1:50 000 Échelle  
 Conversion scale for elevations: METRES 30 20 10 0 100 200 300 400 500 600 700 800 900 1000. FEET 100 50 0 50 100 150 200 250 300 350 400 450 500 550 600 650 700 750 800 850 900 950 1000.

Information concerning bench marks and horizontal survey monuments can be obtained from Geodetic Survey, Canada Centre for Surveying, Ottawa.  
 Pour tout renseignement concernant les repères de nivellement et les bornes géodésiques, prière de s'adresser à la Division des levés géodésiques, Centre canadien des levés, Ottawa.  
 CONVERSION SCALE FOR ELEVATIONS: METRES 30 20 10 0 100 200 300 400 500 600 700 800 900 1000. FEET 100 50 0 50 100 150 200 250 300 350 400 450 500 550 600 650 700 750 800 850 900 950 1000.  
 ÉCHELLE DE CONVERSION DES ALTITUDES: MÈTRES 30 20 10 0 100 200 300 400 500 600 700 800 900 1000. PIÈDES 100 50 0 50 100 150 200 250 300 350 400 450 500 550 600 650 700 750 800 850 900 950 1000.

ÉTABLIE PAR LE CENTRE CANADIEN DE CARTOGRAPHIE, MINISTÈRE DE L'ÉNERGIE, DES MINES ET DES RESSOURCES. RENSEIGNEMENTS À JOUR EN 1989. PUBLIÉE EN 1992.  
 CES CARTES SONT EN VENTE AU BUREAU DES CARTES DU CANADA, MINISTÈRE DE L'ÉNERGIE, DES MINES ET DES RESSOURCES, OTTAWA, OU CHEZ LE VENDOR LE PLUS PRÈS.  
 © 1992. SA MAJESTÉ LA REINE DU CHEF DU CANADA. MINISTÈRE DE L'ÉNERGIE, DES MINES ET DES RESSOURCES.

DRIFTWOOD CREEK  
 93 L/15  
 ÉDITION 2 ÉDITION

