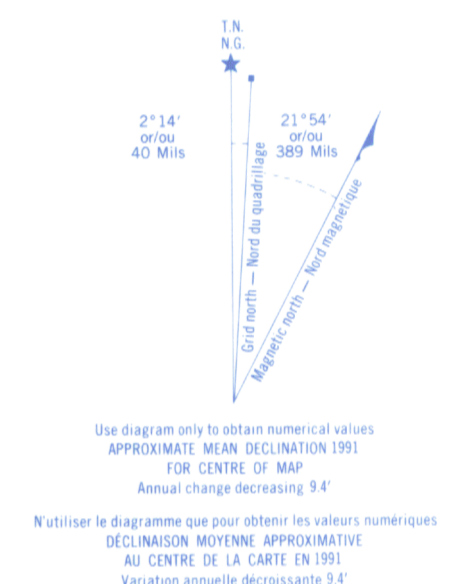
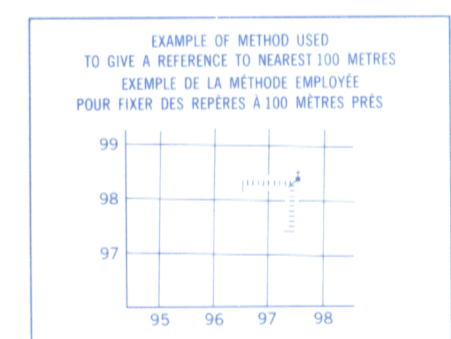
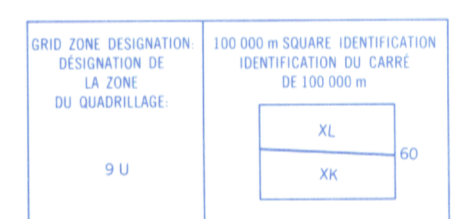




Military users refer to this map as: **SÉRIE A 721 SÉRIE MAP 93 L/1 CARTE**  
 Réference de cette carte pour usage militaire: **ÉDITION 3 MCE ÉDITION**

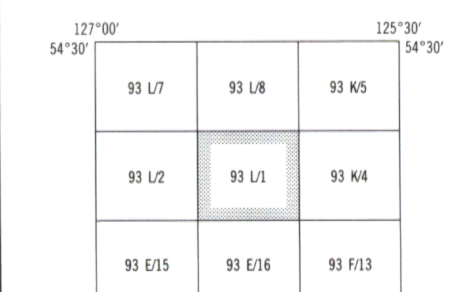


**ONE THOUSAND METRE**  
 UNIVERSAL TRANSVERSE MERCATOR GRID  
**ZONE 9**  
 QUADRILLAGE UNIVERSEL TRANSVERSE DE MERCATOR  
 DE MILLE MÈTRES



**REFERENCE POINT** CHURCH - ÉGLISE (see above) (ci-dessus)  
**EASTING** Read number on grid line immediately to left of point  
**ABSCISSA** Note le chiffre de la ligne du quadrillage immédiatement à gauche du point  
**Estimate tenths of a square from this line eastward to point** Estimer le nombre de dixièmes du carré entre cette ligne et le repère en direction est  
**NORTHING** Read number on grid line immediately below point  
**ORDONNÉE** Note le chiffre de la ligne du quadrillage immédiatement en dessous du point  
**Estimate tenths of a square from this line northward to point** Estimer le nombre de dixièmes du carré entre cette ligne et le repère en direction nord  
**GRID REFERENCE** REFÉRENCE AU QUADRILLAGE: 935984  
 Nearest similar grid reference 100 000 metres  
 La référence similaire la plus près est à 100 000 mètres

**BROWN NUMBERED TICKS INDICATE THE 1000 METRE U.T.M. GRID ZONE 10**  
 LES AMORCES BRUNES NUMÉROTÉES REPRÉSENTENT LE QUADRILLAGE U.T.M. DE 1000 MÈTRES



PRODUCED BY THE CANADA CENTRE FOR MAPPING, DEPARTMENT OF ENERGY, MINES AND RESOURCES. INFORMATION CURRENT AS OF 1989. PUBLISHED 1991. COPIES MAY BE OBTAINED FROM THE CANADA MAP OFFICE, DEPARTMENT OF ENERGY, MINES AND RESOURCES, OTTAWA, OR YOUR NEAREST MAP DEALER. © 1991, HER MAJESTY THE QUEEN IN RIGHT OF CANADA, DEPARTMENT OF ENERGY, MINES AND RESOURCES.

Roads: loose or stabilized surface, all weather, loose surface, dry weather, unclassified road or street, cart track, trail, cut line or portage  
 Routes: gravier, aggloméré, toute saison, de gravier, temps sec, route non classée ou rue, de terre, sentier, perche ou portage  
 2 lanes or more, 2 voies ou plus, less than 2 lanes, moins de 2 voies  
 POUR UNE LISTE COMPLÈTE DES SIGNES, VOIR AU VERSO

**COLLEYMOUNT**  
 REGIONAL DISTRICT OF BULKLEY-NECHAKO  
 BRITISH COLUMBIA COLOMBIE-BRITANNIQUE  
 Scale 1:50 000 Échelle 1:50 000  
 METERS 1 000 2 000 3 000 4 000 Mètres  
 Miles 1 2 3 Miles

CONVERSION SCALE FOR ELEVATIONS  
 METERS 30 20 10 0 100 200 300  
 FEET 100 50 0 100 200 300  
 ELEVATIONS IN FEET ABOVE MEAN SEA LEVEL  
 North American Datum 1927  
 Transverse Mercator Projection

ÉTABLI PAR LE CENTRE CANADIEN DE CARTOGRAPHIE, LE MINISTÈRE DE L'ÉNERGIE, DES MINES ET DES RESSOURCES. RENSEIGNEMENTS À JOUR EN 1989. PUBLIÉ EN 1991. CES CARTES SONT EN VENTE AU BUREAU DES CARTES DU CANADA, LE MINISTÈRE DE L'ÉNERGIE, DES MINES ET DES RESSOURCES, OTTAWA, OU CHEZ LE Vendeur LE PLUS PRÈS. © 1991, SA MAJESTÉ LA REINE DU CHEF DU CANADA, LE MINISTÈRE DE L'ÉNERGIE, DES MINES ET DES RESSOURCES.  
 Échelle des courbes: 100 PIEDS  
 Altitudes en pieds  
 Système de référence géodésique nord américain 1927  
 Projection transverse de Mercator

**COLLEYMOUNT**  
 93 L/1  
 ÉDITION 3 ÉDITION

