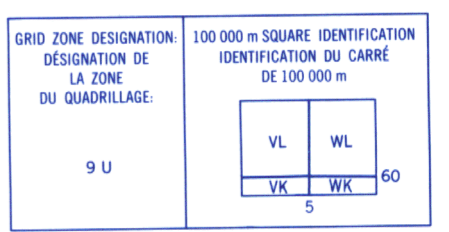
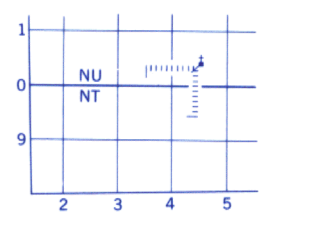


Military users refer to this map as: Références de cette carte pour usage militaire. SERIES A 502 MAP 103-I ÉDITION 2 MCE ÉDITION

TEN THOUSAND METRE UNIVERSAL TRANSVERSE MERCATOR GRID ZONE 9



EXAMPLE OF METHOD USED TO GIVE A REFERENCE TO NEAREST 1000 METRES



REFERENCE POINT CHURCH - EGLISE (as above) POINT DE REPÈRE (ci-dessus) SQUARE: Read letters of 100 000 square CARRE: Lire les lettres du carré de 100 000 m

GRID REFERENCE: RÉFÉRENCE AU QUADRILLAGE: NU4504

PRODUCED BY THE CANADA CENTRE FOR MAPPING (OTTAWA), DÉPARTEMENT DES ÉNERGIES, MINES ET DES RESSOURCES

Information concerning bench marks and horizontal survey measurements can be obtained from Geodetic Survey, Canada Centre for Surveying, Ottawa.

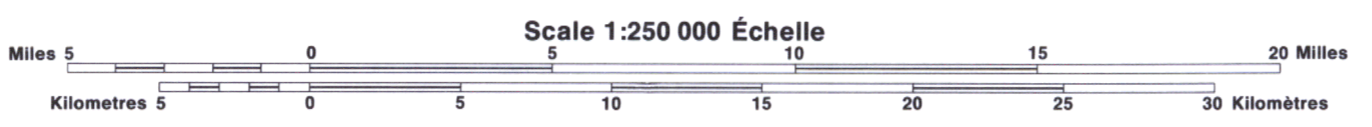
TERRACE BRITISH COLUMBIA COLOMBIE-BRITANNIQUE

For full renseignements concernant les repères et les bornes altimétriques, s'adresser au Levé géodésique, Centre canadien des levés, Ottawa.

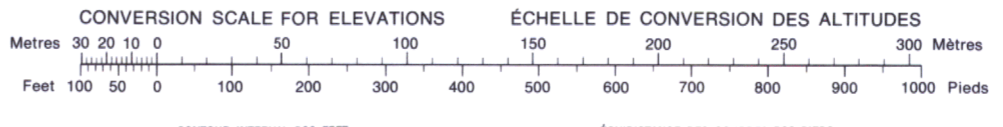
ÉTABLI PAR LE CENTRE CANADIEN DE CARTOGRAPHIE (OTTAWA), MINISTÈRE DE L'ÉNERGIE, DES MINES ET DES RESSOURCES

1977 1968 Updated for all major features using satellite imagery obtained in 1986. Les principales caractéristiques ont été mises à jour à l'aide de images prises par satellite en 1986.

- Roads: hard surface, loose or stabilized surface, all weather, loose surface, dry weather, cart track, trail, cut line or portage. Routes: revêtement dur, revêtement dur, gravier, aggloméré, toute saison, de gravier, temps sec, sentier, percée ou portage.



Magnetic declination 1980 varies from 24°52' easterly at centre of west edge to 24°12' easterly at centre of east edge. Mean annual change decreasing 16.2. En 1980, la déclinaison magnétique varie de 24°52' vers l'est au centre du bord ouest à 24°12' vers l'est au centre du bord est. La variation annuelle moyenne décroît de 16,2.



CONTOUR INTERVAL 500 FEET ÉQUIDISTANCE DES COURBES 500 PIEDS. Elevations in Feet above Mean Sea Level. Altitudes en pieds. North American Datum 1927. Système de référence géodésique nord-américain, 1927. Transverse Mercator Projection. Projection transverse de Mercator.

Index to adjoining Maps of the National Topographic System. Tableau d'assemblage du Système national de référence cartographique. Grid coordinates: 103-O, 103-P, 93-M, 103-J, 103-I, 93-L, 103-G, 103-H, 93-E.