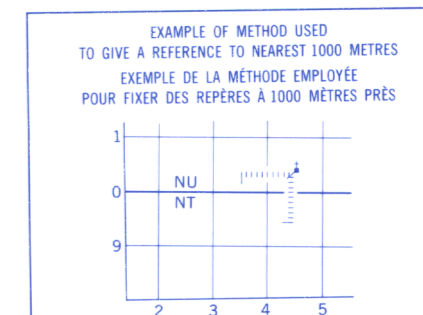
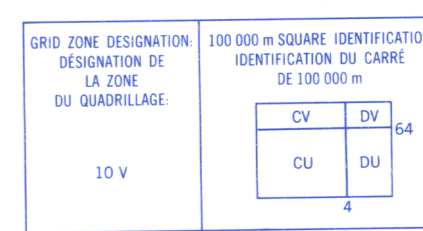


Military users, refer to this map as: **SERIES A 502 SÉRIE MAP 94 F CARTE**  
 Référence de cette carte pour usage militaire: **ÉDITION 2 MCE ÉDITION**

**TEN THOUSAND METRE**  
 UNIVERSAL TRANSVERSE MERCATOR GRID  
**ZONE 10**  
 QUADRILLAGE UNIVERSEL TRANSVERSE DE MERCATOR DE DIX MILLE MÈTRES



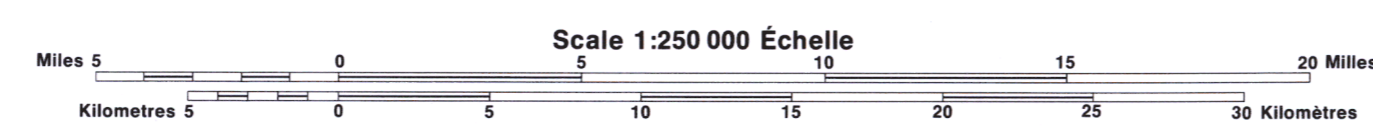
REFERENCE POINT CHURCH - ÉGLISE (as above) (ci-dessus)  
 SQUARE: Read letters of 100 000m square CARRÉ: Lire les lettres du carré de 100 000m NU  
 EASTING: Read number on grid line immediately to left of point  
 ABSISSE: Note le chiffre de la ligne du quadrillage immédiatement à gauche du repère: Estimate tenths of a square from this line eastward to point. Estimer le nombre de dixièmes du carré entre cette ligne et le repère en direction est. 4  
 NORTHING: Read number on grid line immediately below point.  
 ORDONNÉE: Note le chiffre de la ligne du quadrillage immédiatement en dessous du repère: Estimate tenths of a square from this line northward to point. Estimer le nombre de dixièmes du carré entre cette ligne et le repère en direction nord. 4  
 GRID REFERENCE REFERENCE AU QUADRILLAGE: NU4504  
 If reporting beyond 18° in any direction, prefix Grid Zone designation as 14VNU4504  
 Si vous faites connaître votre position à quelqu'un qui se trouve à plus de 18° vers n'importe la direction, indiquez également la zone du quadrillage tel que 14VNU4504

1974  
 1973  
 Updated for all major features using satellite imagery obtained in 1989.  
 Les principales caractéristiques ont été mises à jour à l'aide des images prises par satellite en 1989.


PRODUCED BY THE CANADA CENTRE FOR MAPPING, DEPARTMENT OF ENERGY, MINES AND RESOURCES. DERIVED FROM 1:50 000 MAPS. INFORMATION CURRENT AS SHOWN IN DIAGRAM. PUBLISHED IN 1990.  
 © 1990. HER MAJESTY THE QUEEN IN RIGHT OF CANADA. DEPARTMENT OF ENERGY, MINES AND RESOURCES.

Information concerning bench marks and horizontal survey monuments can be obtained from Geodetic Survey, Canada Centre for Surveying, Ottawa.

**WARE**  
 BRITISH COLUMBIA COLOMBIE-BRITANNIQUE



ÉTABLI PAR LE CENTRE CANADIEN DE CARTOGRAPHIE, MINISTÈRE DE L'ÉNERGIE, DES MINES ET DES RESSOURCES. TITRE DE CARTES A 1:50 000 RENSEIGNEMENTS À JOUR TELS QU'INDIQUÉS DANS LE DIAGRAMME. PUBLIÉE EN 1990.  
 © 1990. SA MAJESTÉ LA REINE DU CHEF DU CANADA. MINISTÈRE DE L'ÉNERGIE, DES MINES ET DES RESSOURCES.



CONTOUR INTERVAL 200 METRES ÉLEVATIONS IN METRES ABOVE MEAN SEA LEVEL  
 North American Datum 1927 Transverse Mercator Projection  
 Altitudes en mètres  
 Système de référence géodésique nord-américain, 1927  
 Projection transverse de Mercator

