
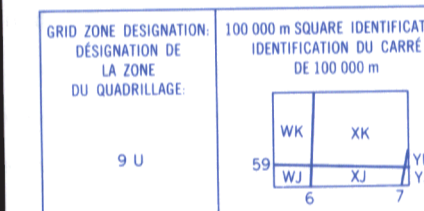


Military users, refer to this map as: **SERIES A502 SÉRIE MAP 93 E CARTE**  
 Références de cette carte pour usage militaire: **ÉDITION 3 MCE ÉDITION**

TEN THOUSAND METRE  
UNIVERSAL TRANSVERSE MERCATOR GRID  
ZONE 9  
QUADRILLAGE UNIVERSEL TRANSVERSE DE MERCATOR  
DE DIX MILLE MÈTRES



REFERENCE POINT: CHURCH - EGLISE (as shown)  
 POINT DE REPÈRE: CHURCH - EGLISE (ci-dessus)

SQUARE: Read letters of 100 000 square immediately to left of point. (NU)  
 CARRÉ: Lire les lettres du carré de 100 000 m immédiatement à gauche du repère. (NU)

EASTING: Read number on grid line immediately to left of point. (4)  
 ABSCSSE: Notez le chiffre de la ligne de quadrillage immédiatement à gauche du repère. (4)  
 Estimate tenths of a square from this line eastward to point. (5)  
 Estimer le nombre de dixièmes du carré entre cette ligne et le repère en direction est. (5)

NORTHING: Read number on grid line immediately below point. (9)  
 ORDONNÉE: Notez le chiffre de la ligne de quadrillage immédiatement en dessous du repère. (9)  
 Estimate tenths of a square from this line northward to point. (4)  
 Estimer le nombre de dixièmes du carré entre cette ligne et le repère en direction nord. (4)

GRID REFERENCE: NU4504  
 RÉFÉRENCE AU QUADRILLAGE: NU4504

If reporting beyond 18° in any direction, prefix Grid Zone designation as 14VNU4504.  
 Si vous faites connaître votre position à quelque un qui se trouve à plus de 18° peu importe la direction, indiquez également la zone du quadrillage tel que 14VNU4504.

1981
1978
1979
1977
1981
1979

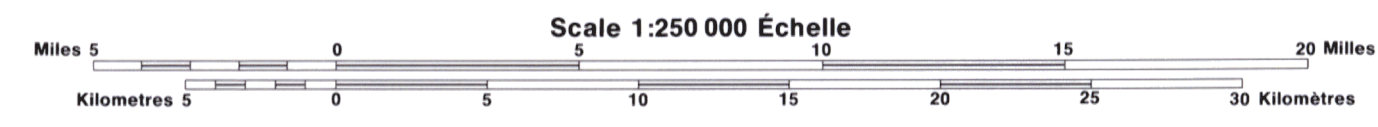
PRODUCED BY THE CANADA CENTRE FOR MAPPING, DEPARTMENT OF ENERGY, MINES AND RESOURCES. UPDATED FROM LARGE SCALE MAPS, INFORMATION CURRENT AS SHOWN IN DIAGRAM. CULTURE CHECK 1986. PUBLISHED IN 1989.

COPIES MAY BE OBTAINED FROM THE CANADA MAP OFFICE, DEPARTMENT OF ENERGY, MINES AND RESOURCES, OTTAWA, OR YOUR NEAREST MAP DEALER.

© 1989 HER MAJESTY THE QUEEN IN RIGHT OF CANADA, DEPARTMENT OF ENERGY, MINES AND RESOURCES.

# WHITESAIL LAKE

BRITISH COLUMBIA COLOMBIE-BRITANNIQUE



ÉTABLI PAR LE CENTRE CANADIEN DE CARTOGRAPHIE, MINISTÈRE DE L'ÉNERGIE, DES MINES ET DES RESSOURCES. MISE À JOUR À L'AIDE DE CARTES À GRANDE ÉCHELLE. RENDREMENTS A JOUR TELS QU'ILS SONT INDICÉS DANS LE DIAGRAMME. VÉRIFICATION DES ÉLÉMENTS RAPPORTÉS EN 1986. PUBLIÉ EN 1989.

CES CARTES SONT EN VENTE AU BUREAU DES CARTES DU CANADA, MINISTÈRE DE L'ÉNERGIE, DES MINES ET DES RESSOURCES, OTTAWA, OU CHEZ LE VENDEUR LE PLUS PRÈS.

© 1989 SA MAJESTÉ LA REINE DU CHEF DU CANADA, MINISTÈRE DE L'ÉNERGIE, DES MINES ET DES RESSOURCES.

CONVERSION SCALE FOR ELEVATIONS: 30 20 10 0 50 100 150 200 250 300 Metres  
 Feet 100 50 0 100 200 300 400 500 600 700 800 900 1000 Pieds

ÉCHELLE DE CONVERSION DES ALTITUDES: 30 20 10 0 50 100 150 200 250 300 Mètres  
 Pieds 100 50 0 100 200 300 400 500 600 700 800 900 1000 Pieds

CONTOUR INTERVAL: 500 FEET  
 Élévation in Feet above Mean Sea Level  
 North American Datum 1927  
 Transverse Mercator Projection

ÉQUIDISTANCE DES COURBES 500 PIEDS  
 Altitudes en pieds  
 Système de référence géodésique nord-américain, 1927  
 Projection transverse de Mercator

103 I	93 L	93 K
103 H	93 E	93 F
103 A	93 D	93 C