

Ce document est le produit d'une numérisation par balayage de la publication originale.



Military users, refer to this map as: **SERIES A 502 SÉRIE MAP 93 K CARTE**  
Référence de cette carte pour usage militaire: **EDITION 2 MCE ÉDITION**

**GLOSSARY GLOSSAIRE**

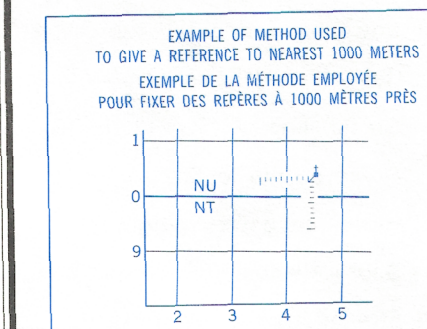
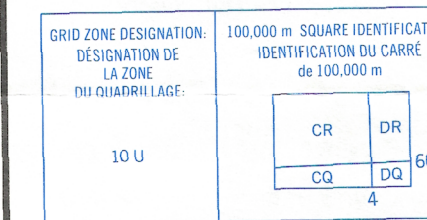
Abandoned	Abandonné, ée
Cabin	Cabane
Campsite	Terrain de camping
Clutch	Fosse
Ferry	Traversier
Fire	Feu
Oil Pipeline	Oléoduc
Park	Parc
Position Approximate	Position approximative
Private Road	Chemin privé
String Bag	Fondrière à filements
Surveyed Line	Ligne arpentée
Under Construction	En construction
Underground	Souterrain
Well	Puits
Winter Road	Chemin d'hiver

For a complete glossary see reverse side  
Pour un glossaire complet, voir au verso

**ABBREVIATIONS ABRÉVIATIONS**

Aband.	Abandonné	Abandonné, ée
CO	County	Comté
Fy.	Ferry	Traversier
IR	Indian Reserve	Réserve indienne
Micro	Microtram	Micro-ondas
RCMP	Royal Canadian Mounted Police	Gendarmérie Royale Canadienne

**TEN THOUSAND METRE  
UNIVERSAL TRANSVERSE MERCATOR GRID  
ZONE 10  
QUADRILLAGE DE DIX MILLE MÈTRES  
TRANSVERSE DE MERCIATOR**



**REFERENCE POINT / POINT DE REPÈRE** CHURCH-ÉGLISE (as above) / (ci-dessus)

**SQUARE** Road letters of 100,000m square / CARRE: Les lettres du carré de 100,000m

**EASTING**: Read number on grid line immediately to left of point.  
**LONGITUDE EST**: Note le chiffre de la ligne du quadrillage immédiatement à gauche du repère.  
Estimate tenths of a square from this line eastward to point.  
Estimer le nombre de dixièmes du carré entre cette ligne et le repère en direction est.

**NORTHING**: Read number on grid line immediately below point.  
**LATITUDE NORD**: Note le chiffre de la ligne du quadrillage immédiatement en dessous du repère.  
Estimate tenths of a square from this line northward to point.  
Estimer le nombre de dixièmes du carré entre cette ligne et le repère en direction nord.

**GRID REFERENCE**: REFERENCE AU QUADRILLAGE: NU4504

If reporting beyond 18° in any direction, prefix Grid Zone designation as: 14VNU4504  
Si vous faites connaître votre position à quelque chose de trône à plus de 18° des limites de la direction, indiquez également la zone du quadrillage tel que: 14VNU4504

**TOPOGRAPHICAL SURVEY DIRECTORATE  
SERVICE TOPOGRAPHIQUE**  
DATE 31-05-90  
Q.C. APPROVES RELEASE  
C.Q. APPROUVE


Produced by the SURVEYS AND MAPPING BRANCH, DEPARTMENT OF ENERGY, MINES AND RESOURCES. / Derivé de 1:50,000 maps. Information correct as shown in diagram.  
Copies may be obtained from the Canada Map Office, Department of Energy, Mines and Resources, Ottawa, or your nearest map dealer.  
© 1979 Her Majesty the Queen in Right of Canada, Department of Energy, Mines and Resources.

### FORT FRASER BRITISH COLUMBIA

Établi par la DIRECTION DES LEVÉS ET DE LA CARTOGRAPHIE, MINISTÈRE DE L'ÉNERGIE, DES MINES ET DES RESSOURCES. / Tirée de cartes à 1:50,000. Renseignements à jour tels qu'indiqués au croquis.  
Ces cartes sont en vente au Bureau des Cartes du Canada, ministère de l'Énergie, des Mines et des Ressources, Ottawa, ou chez le vendeur le plus près.  
© 1979, Sa Majesté La Reine du Chef du Canada, Ministère de l'Énergie, des Mines et des Ressources.

<b>Roads:</b> hard surface, all weather hard surface, all weather loose or stabilized surface, all weather loose surface, dry weather cart track trail, cut line or portage	<b>Routes:</b> pavée, toute saison pavée, toute saison de gravier, aggloméré, toute saison de gravier, temps sec de terre sentier, percée ou portage	<b>more than 2 lanes</b> plus de 2 voies moins de 2 voies 2 voies ou plus moins de 2 voies
-----------------------------------------------------------------------------------------------------------------------------------------------------------------------------------------------	------------------------------------------------------------------------------------------------------------------------------------------------------------------------	--------------------------------------------------------------------------------------------------------

FOR COMPLETE REFERENCE SEE REVERSE SIDE / POUR UNE LISTE COMPLÈTE DES SIGNES, VOIR AU VERSO

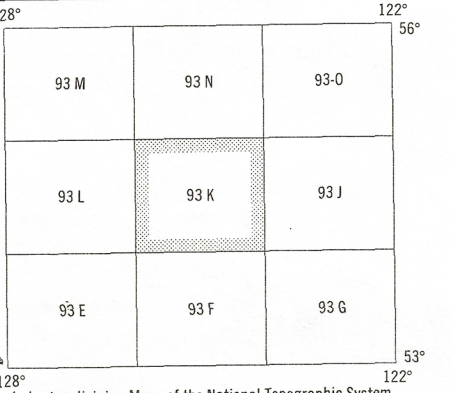


Magnetic declination 1977 varies from 26°44' Easterly at centre of west edge to 26°30' Easterly at centre of east edge. Mean annual change decreasing 4.7'  
La déclinaison magnétique pour 1977 varie de 26°44' Est au centre de la limite Ouest à 26°30' Est au centre de la limite Est. Variation moyenne annuelle décroissant 4.7'

**CONVERSION SCALE FOR ELEVATIONS / ÉCHELLE DE CONVERSION DES ÉLEVATIONS**

Metres	30	20	10	0	100	200	300	400	500	600	700	800	900	1000
Feet	100	66	33	0	330	660	990	1320	1650	1980	2310	2640	2970	3300

**CONTOUR INTERVAL 500 FEET / ÉLOUANCEMENT DES COURBES 500 PIEDS**  
Elevations in feet above Mean Sea Level / Élévations en pieds au-dessus du niveau moyen de la mer  
North American Datum 1927 / Système de référence géodésique nord-américain, 1927  
Transverse Mercator Projection / Projection transverse de Mercator



93-K