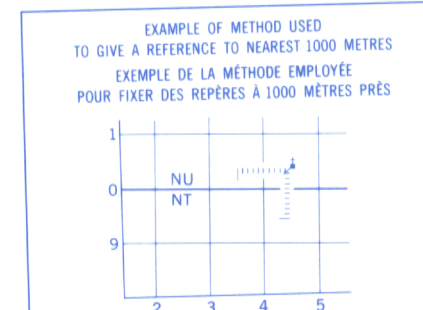
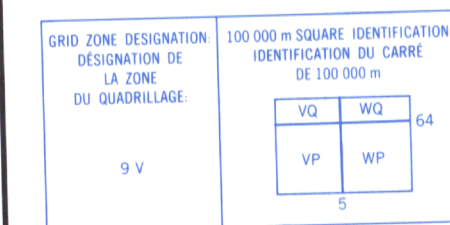


Military users, refer to this map as: **SERIES A 502 SÉRIE N5P 104 H CARTE ÉDITION 4 MCE ÉDITION**  
 Références de cette carte pour usage militaire.

TEN THOUSAND METRE  
UNIVERSAL TRANSVERSE MERCATOR GRID  
ZONE 9  
QUADRILLAGE UNIVERSEL TRANSVERSE DE MERCATOR  
DE DIX MILLE METRES



REFERENCE POINT CHURCH - EGLISE (as above) / POINT DE REPÈRE (ci-dessus)  
 SQUARE: Read letters of 100 000m square designator as: 14VWU4504 NU  
 EASTING: Read number on grid line immediately to left of point. 4  
 ABSCISSE: Note the chiffre de la ligne du quadrillage immédiatement à gauche du repère. 4  
 Estimate tenths of a square from this line eastward to point. 5  
 Estimer le nombre de dixièmes du carré entre cette ligne et le repère en direction est. 5  
 NORTHING: Read number on grid line immediately below point. 04  
 ORDONNÉE: Note the chiffre de la ligne du quadrillage immédiatement en dessous du repère. 04  
 Estimate tenths of a square from this line northward to point. 4  
 Estimer le nombre de dixièmes du carré entre cette ligne et le repère en direction nord. 4  
 GRID REFERENCE: NU4504  
 RÉFÉRENCE AU QUADRILLAGE: NU4504  
 If reporting beyond 18° in any direction, prefix Grid Zone designation as: 14VWU4504  
 Si vous faites connaître votre position à quelque un qui se trouve à plus de 18° peu importe la direction, indiquer également la zone du quadrillage tel que: 14VWU4504

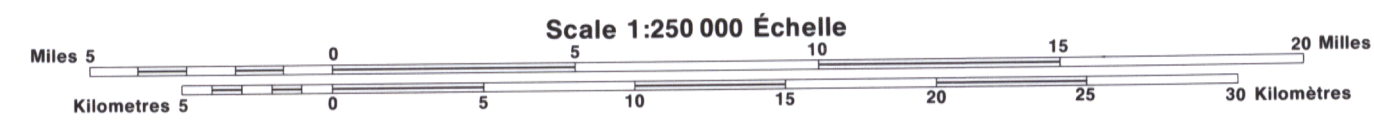
PRODUCED BY THE CANADA CENTRE FOR MAPPING, DEPARTMENT OF ENERGY, MINES AND RESOURCES. DERIVED FROM 1:50 000 MAPS. INFORMATION CURRENT AS SHOWN IN DIAGRAM. PUBLISHED 1990.  
 COPIES MAY BE OBTAINED FROM THE CANADA MAP OFFICE, DEPARTMENT OF ENERGY, MINES AND RESOURCES, OTTAWA, OR YOUR NEAREST MAP DEALER.  
 © 1990, HER MAJESTY THE QUEEN IN RIGHT OF CANADA, DEPARTMENT OF ENERGY, MINES AND RESOURCES.

Information concerning bench marks and horizontal survey monuments can be obtained from Geodetic Survey, Canada Centre for Surveying, Ottawa.

Pour tout renseignement concernant les repères de nivellement et les bornes géodésiques, prière de s'adresser à la Division des levés géodésiques, Centre canadien des levés, Ottawa.

ÉTABLI PAR LE CENTRE CANADIEN DE CARTOGRAPHIE, MINISTÈRE DE L'ÉNERGIE, DES MINES ET DES RESSOURCES. TITRE DE CARTES: A 502 000. RENSEIGNEMENTS À JOUR TELS QU'INDIQUÉS DANS LE DIAGRAMME. PUBLIÉE EN 1990.  
 CES CARTES SONT EN VENTE AU BUREAU DES CARTES DU CANADA, MINISTÈRE DE L'ÉNERGIE, DES MINES ET DES RESSOURCES, OTTAWA, OU CHEZ LE VENDEUR LE PLUS PRÈS.  
 © 1990, SA MAJESTÉ LA REINE DU CHEF DU CANADA, MINISTÈRE DE L'ÉNERGIE, DES MINES ET DES RESSOURCES.

**SPATSIZI RIVER**  
CASSIAR LAND DISTRICT  
BRITISH COLUMBIA COLOMBIE-BRITANNIQUE

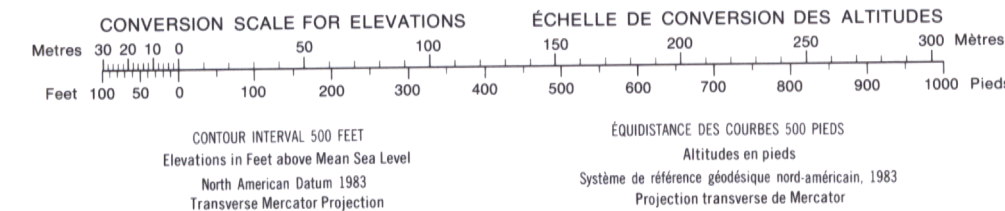


- |   |   |                 |                   |
|---|---|-----------------|-------------------|
| Roads: loose or stabilized surface, all weather | Routes: gravel, aggloméré, toute saison | 2 lanes or more | less than 2 lanes |
| loose surface, dry weather                      | de gravier, temps sec                   | 2 voies ou plus | moins de 2 voies  |
| cart track                                      | de terre                                |                 |                   |
| trail, cut line or portage                      | sentier, percée ou portage              |                 |                   |

FOR COMPLETE REFERENCE SEE REVERSE SIDE POUR UNE LISTE COMPLÈTE DES SIGNES, VOIR AU VERSO

Magnetic declination 1990 varies from 26°58' easterly at centre of west edge to 26°56' easterly at centre of east edge. Mean annual change decreasing 12.8'

En 1990, la déclinaison magnétique varie de 26°58' vers l'est au centre du bord ouest à 26°56' vers l'est au centre du bord est. La variation annuelle moyenne décroît de 12,8'



CONTOUR INTERVAL: 50 FEET  
Elevations in Feet above Mean Sea Level  
North American Datum 1983  
Transverse Mercator Projection

ÉDUISTANCE DES COURBES 500 PIEDS  
Altitudes en pieds  
Système de référence géodésique nord américain, 1983  
Projection transverse de Mercator

