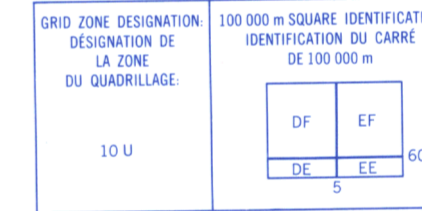
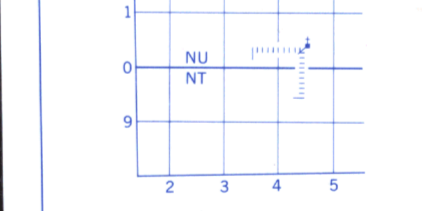


Military users refer to this map as: Références de cette carte pour usage militaire:
 SERIES A 502 MAP 93 J CARTE ÉDITION 3 MCE ÉDITION

TEN THOUSAND METRE UNIVERSAL TRANSVERSE MERCATOR GRID ZONE 10
 QUADRILLAGE UNIVERSEL TRANSVERSE DE MERCATOR DE DIX MILLE MÈTRES



EXAMPLE OF METHOD USED TO GIVE A REFERENCE TO NEAREST 1000 METRES
 EXEMPLE DE LA MÈTHODE EMPLOYÉE POUR FIXER DES REPÈRES À 1000 MÈTRES PRÈS



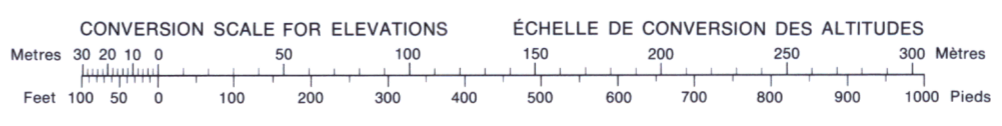
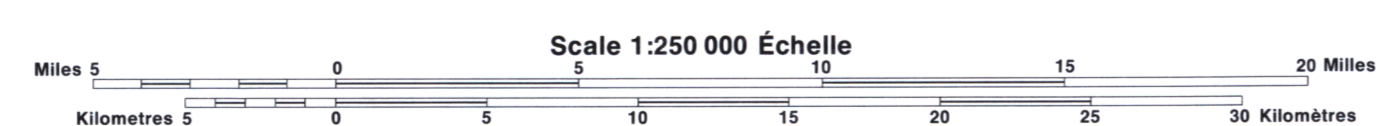
REFERENCE POINT CHURCH - EGLISE (as above) (ci-dessus)
 POINT DE REPÈRE
 SQUARE: Read letters of 100 000m square CARRE: Lire les lettres du carré de 100 000m
 EASTING: Read number on grid line immediately to left of point.
 ABSISSES: Note le chiffre de la ligne du quadrillage immédiatement à gauche du repère.
 ESTIMATE TENTHS OF A SQUARE FROM THIS LINE EASTWARD TO POINT.
 ESTIMER LE NOMBRE DE DIXIÈMES DU CARRÉ ENTRE CETTE LIGNE ET LE REPÈRE EN DIRECTION EST: 5 45
 NORTHING: Read number on grid line immediately below point.
 ORDONNÉE: Note le chiffre de la ligne du quadrillage immédiatement en dessous du repère.
 ESTIMATE TENTHS OF A SQUARE FROM THIS LINE NORTHWARD TO POINT.
 ESTIMER LE NOMBRE DE DIXIÈMES DU CARRÉ ENTRE CETTE LIGNE ET LE REPÈRE EN DIRECTION NORD: 4 04
 GRID REFERENCE: NU4504
 RÉFÉRENCE AU QUADRILLAGE: NU4504
 If reporting beyond 18° in any direction, prefix Grid Zone designation as: 14VNU4504
 Si vous faites connaître votre position à quelque un qui se trouve à plus de 18° par rapport à la direction, indiquez également la zone du quadrillage tel que: 14VNU4504

PRODUCED BY THE CANADA CENTRE FOR MAPPING, DEPARTMENT OF ENERGY, MINES AND RESOURCES. UPDATED FROM LARGE SCALE MAPS, INFORMATION CURRENT AS SHOWN IN DIAGRAM, PUBLISHED 1983.
 © 1983 HER MAJESTY THE QUEEN IN RIGHT OF CANADA. DEPARTMENT OF ENERGY, MINES AND RESOURCES.

Information concerning bench marks and horizontal survey monuments can be obtained from Geodetic Survey, Canada Centre for Surveying, Ottawa.

Pour tout renseignement concernant les repères de nivellement et les bornes géodésiques, prière de s'adresser à la Division des levés géodésiques, Centre canadien des levés, Ottawa.

McLEOD LAKE
 BRITISH COLUMBIA COLOMBIE-BRITANNIQUE



1978
 1983
 PROVISIONAL POINT IMPRESSION PROVISOIRE
 Mise à jour pour illustrer les éléments cartographiques visibles sur les images satellites de 1983

- Roads: hard surface, loose or stabilized surface, all weather, cart track, trail, cut line or portage
- Routes: pavée, gravier, aggloméré, toute saison, de terre, sentier, percée ou portage
- Highway: dual highway, 2 lanes or more, 2 lanes, 2 lanes or more, 2 voies ou plus, 2 voies, 2 voies ou plus
- Other: more than 2 lanes, less than 2 lanes, moins de 2 voies, plus de 2 voies

FOR COMPLETE REFERENCE, SEE REVERSE SIDE POUR UNE LISTE COMPLÈTE DES SIGNES, VOIR AU VERSO

Magnetic declination 1993 varies from 23°43' easterly at centre of west edge to 23°20' easterly at centre of east edge. Mean annual change decreasing 0.5".
 En 1993, la déclinaison magnétique varie de 23°43' vers l'est au centre du bord ouest à 23°20' vers l'est au centre du bord est. La variation annuelle moyenne décroît de 0,5".

ÉTABLI PAR LE CENTRE CANADIEN DE CARTOGRAPHIE, MINISTÈRE DE L'ÉNERGIE, DES MINES ET DES RESSOURCES. MIS À JOUR À L'AIDE DE CARTES GRANDE ÉCHELLE, RESSERREMENTS À JOUR TELS QU'INDIQUÉS DANS LE DIAGRAMME, PUBLIÉE EN 1983.
 © 1983, SA MAJESTÉ LA REINE DU CHEF DU CANADA, MINISTÈRE DE L'ÉNERGIE, DES MINES ET DES RESSOURCES.

